


Vorhaben:

Neubau S-Bahnlinie S4 (Ost) Hamburg – Bad Oldesloe
Planfeststellungsabschnitt 2: km 56,597 – km 47,029 (Strecke 1120)



Unterlage 20

Spurplanskizzen

<p>Vorhabenträger</p> <p>DB Netz AG Großprojekte Nord I.NI-N-S Hammerbrookstraße 44 20097 Hamburg</p> <p>Datum 12.07.2022 Unterschrift <i>gez. Karam</i> </p>	
<p>Vertreter des Vorhabenträgers:</p>	<p>Planverfasser:</p> <p>DB Engineering & Consulting GmbH Region Nord Planung Verkehrsanlagen I.TD-N-P-HAN(V) Rundestraße 11 30161 Hannover</p> <p>Datum 29.09.2017</p>
<p>Genehmigungsvermerk Eisenbahn-Bundesamt</p>	

Planungsstand: 29.09.2017


Vorhaben:

Neubau S-Bahnlinie S4 (Ost) Hamburg – Bad Oldesloe
Planfeststellungsabschnitt 2: km 56,597 – km 47,029 (Strecke 1120)



Unterlage 20 – Spurplanskizzen

Unterlage	Bezeichnung
20.1	Spurplanskizze Strecken 1120 (km 56,597 – km 47,029), 1249 Istzustand
20.2	Spurplanskizze Strecken 1120 (km 56,597 – km 47,029), 1249 Zwischenzustand 1 Errichtung der Überführungsbauwerke zwischen EÜ (F) Luetkensalle und dem BÜ Nornenweg sowie weitestgehende Fertigstellung zweigleisige Fernbahninfrastruktur zwischen SÜ Holstenhofweg und SÜ Scharbeutzer Straße
20.3	Spurplanskizze Strecken 1120 (km 56,597 – km 47,029), 1249 Zwischenzustand 2 Umbauarbeiten im Bereich von Hamburg-Rahlstedt und Errichtung des S-Bahngleises Bargteheide – Hasselbrook zwischen SÜ Scharbeutzer Straße und EÜ Wandse (Strecke 1120, km 50,277)
20.4	Spurplanskizze Strecken 1120 (km 56,597 – km 47,029), 1249 Zwischenzustand 3 Umbauarbeiten im Bereich der Station Hamburg-Rahlstedt und Erstellung der zweigleisigen Fernbahninfrastruktur zwischen SÜ Scharbeutzer Straße und EÜ Wandse (Strecke 1120, km 50,277)
20.5	Spurplanskizze Strecken 1120 (km 56,597 – km 47,029), 1249 Zwischenzustand 4 Verkehrsführung über Fernbahninfrastruktur, Fertigstellung S-Bahninfrastruktur inkl. der Station Hamburg-Rahlstedt im Bereich Rahlstedt
20.6	Spurplanskizze Strecken 1120 (km 56,597 – km 47,029), 1249 Endzustand



Legende

- Bestand
- Neubau / Änderung
- Rückbau
- fertiggestellte Anlagen
- BÜ
- EÜ
- SÜ / FÜ

Genehmigungsvermerk Eisenbahn-Bundesamt

Übersichtsskizze

0	Ausgangsverfahren: Antragsfassung	29.09.2017
Index	Änderungen bzw. Ergänzungen	Planungsstand

Genehmigungsplanung: Unterlage für eine Entscheidung nach § 18 AEG

Vorhabenträger: DB Netz AG Großprojekte Nord ING-N-S Hammerbrookstraße 44 20097 Hamburg	Vertreter des Vorhabenträgers: 	Planzeichen-Nr.: 4.2.VA.SY.001.0								
		Projekt-Nr.: G016126562								
		<table border="1"> <tr> <th>Datum</th> <th>Name</th> </tr> <tr> <td>07/2017</td> <td>Wiese</td> </tr> <tr> <td>07/2017</td> <td>Novoa</td> </tr> <tr> <td>07/2017</td> <td>Siebers</td> </tr> </table>	Datum	Name	07/2017	Wiese	07/2017	Novoa	07/2017	Siebers
		Datum	Name							
07/2017	Wiese									
07/2017	Novoa									
07/2017	Siebers									
Hamburg, den 29.09.2017 Ort, Datum, Unterschrift										
Bauherr: DB Netz AG Großprojekte Nord ING-N-S Hammerbrookstraße 44 20097 Hamburg	Planverfasser: DB Engineering & Consulting GmbH Region Nord, Planung Hannover Planung Verkehrsanlagen, ITP-N-P-HANVI Joachimstraße 8 30159 Hannover	Höhengsystem: DB_REF Koordinatensystem: DB_REF Ursprungsplan: Blattgröße: 297 x 970 mm Maßstab: ohne								
Hannover, den 29.09.2017 Ort, Datum, Unterschrift										

Vorhaben:

Neubau S-Bahnlinie S4 (Ost) Hamburg - Bad Oldesloe

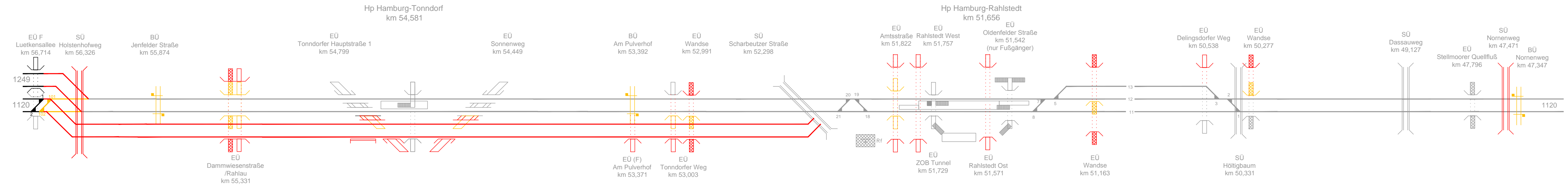

Planfeststellungsabschnitt 2: km 56,597 bis km 47,029

Planart: Spurplanskizze

Planinhalt:

Strecken 1120 (km 56,597 - km 47,029), 1249

Istzustand



- Legende**
- Bestand
 - Neubau / Änderung
 - Rückbau
 - fertiggestellte Anlagen
- BÜ
 EÜ
 SÜ / FÜ

Genehmigungsvermerk Eisenbahn-Bundesamt

Übersichtsskizze

0	Ausgangsverfahren: Antragsfassung	29.09.2017
Index	Änderungen bzw. Ergänzungen	Planungsstand

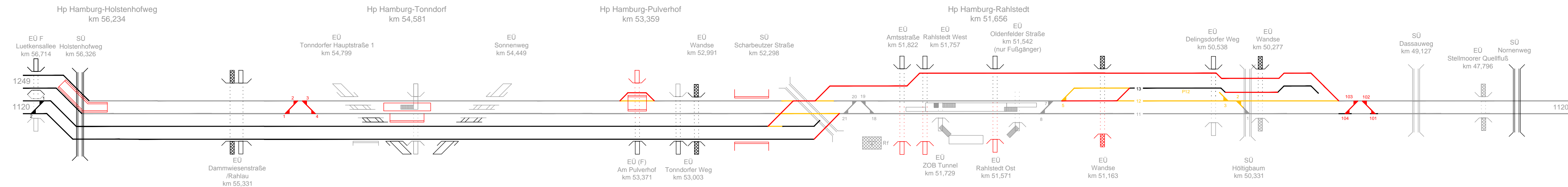

Genehmigungsplanung: Unterlage für eine Entscheidung nach § 18 AEG

Vorhabenträger: DB Netz AG Großprojekte Nord ING-N-S Hammerbrookstraße 44 20097 Hamburg		Vertreter des Vorhabenträgers: DB Engineering & Consulting GmbH Region Nord, Planung Hannover Planung Verkehrsanlagen, ITP-N-P-HAN/VI Joachimstraße 8 30159 Hannover	Planzeichen-Nr.: 4.2.VA.SY.002.0 Projekt-Nr.: G016126562 Datum: 07/2017 Name: Wiese gez.: 07/2017 bearb.: 07/2017 Novoa gepr.: 07/2017 Siebers
Hamburg, den 29.09.2017 Ort, Datum, Unterschrift		Hannover, den 29.09.2017 Ort, Datum, Unterschrift	
Bauherr: DB Netz AG Großprojekte Nord ING-N-S Hammerbrookstraße 44 20097 Hamburg		Planverfasser: DB Engineering & Consulting GmbH Region Nord, Planung Hannover Planung Verkehrsanlagen, ITP-N-P-HAN/VI Joachimstraße 8 30159 Hannover	
		Höhenystem: DB_REF Koordinatensystem: DB_REF Ursprungsplan: Blattgröße: 297 x 970 mm Maßstab: ohne	

Vorhaben:
Neubau S-Bahnlinie S4 (Ost) Hamburg - Bad Oldesloe
Planfeststellungsabschnitt 2: km 56,597 bis km 47,029

Planart: Spurplanskizze

Planinhalt:
 Strecken 1120 (km 56,597 - km 47,029), 1249
 Zwischenzustand 1



Legende

	Bestand			
	Neubau / Änderung			
	Rückbau			
	fertiggestellte Anlagen			

Genehmigungsvermerk Eisenbahn-Bundesamt

Übersichtsskizze

0	Ausgangsverfahren: Antragsfassung	29.09.2017
Index	Änderungen bzw. Ergänzungen	Planungsstand

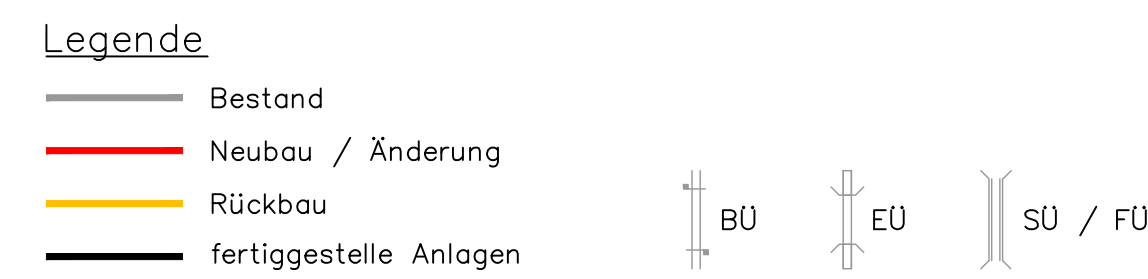
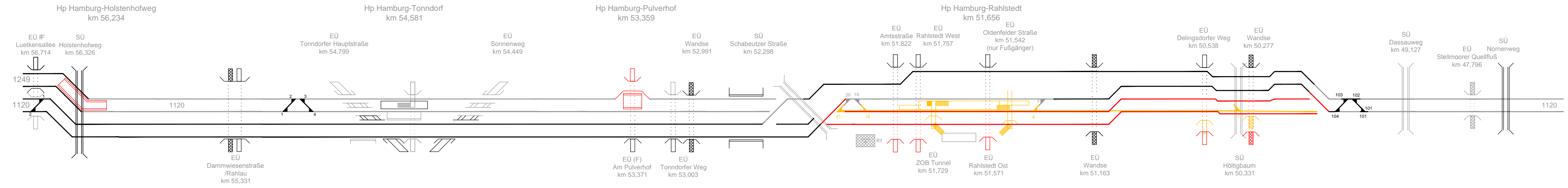

Genehmigungsplanung: Unterlage für eine Entscheidung nach § 18 AEG

Vorhabenträger: DB Netz AG Großprojekte Nord ING-N-S Hammerbrookstraße 44 20097 Hamburg	Vertreter des Vorhabenträgers: Hamburg, den 29.09.2017 Ort, Datum, Unterschrift	Planzeichen-Nr.: 4.2.VA.SY.003.0 Projekt-Nr.: G016126562
		Datum: Wiese Name: Wiese gez.: 07/2017
		bearb.: 07/2017 Novvo gepr.: 07/2017 Siebers
Bauherr: DB Netz AG Großprojekte Nord ING-N-S Hammerbrookstraße 44 20097 Hamburg	Planverfasser: DB Engineering & Consulting GmbH Region Nord, Planung Hannover Planung Verkehrsanlagen, ITP-N-P-HANVI Joachimstraße 8 30159 Hannover Hannover, den 29.09.2017 Ort, Datum, Unterschrift	Höhen-system: DB_REF Koordinatensystem: DB_REF Ursprungsplan: Blattgröße: 297 x 970 mm Maßstab: ohne

Vorhaben:
Neubau S-Bahnlinie S4 (Ost) Hamburg - Bad Oldesloe
Planfeststellungsabschnitt 2: km 56,597 bis km 47,029

Planart: **Spurplanskizze**

Planinhalt:
Strecken 1120 (km 56,597 - km 47,029), 1249
Zwischenzustand 2



Genehmigungsvermerk Eisenbahn-Bundesamt

Übersichtsskizze

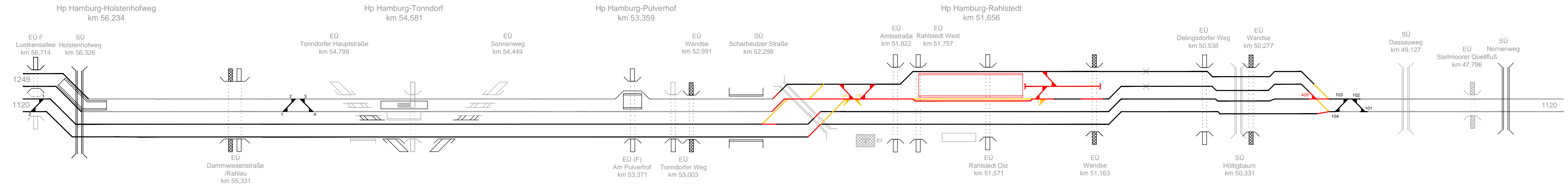

0	Ausgangsverfahren: Antragsfassung	29.09.2017
Index	Änderungen bzw. Ergänzungen	Planungsstand

Genehmigungsplanung: Unterlage für eine Entscheidung nach § 18 AEG

Vorhabenträger: DB Netz AG Großprojekte Nord ING-N-S Hammerbrookstraße 44 20097 Hamburg	Vertreter des Vorhabenträgers: 	Planzeichen-Nr.:	4.2.VA.SY.004.0	
		Projekt-Nr.:	G016126562	
Hamburg, den 29.09.2017 Ort, Datum, Unterschrift		gez.	07/2017	Wiese
		bearb.	07/2017	Novoa
		gepr.	07/2017	Siebers
Bauherr: DB Netz AG Großprojekte Nord ING-N-S Hammerbrookstraße 44 20097 Hamburg		Planverfasser:	DB Engineering & Consulting GmbH	
		Region Nord, Planung	Region Nord, Planung	
Hannover, den 29.09.2017 Ort, Datum, Unterschrift		Höhensystem:	DB_REF	
Hannover, den 29.09.2017 Ort, Datum, Unterschrift		Koordinatensystem:	DB_REF	
Hannover, den 29.09.2017 Ort, Datum, Unterschrift		Ursprungsplan:		
Hannover, den 29.09.2017 Ort, Datum, Unterschrift		Blattgröße:	297 x 970 mm	
Hannover, den 29.09.2017 Ort, Datum, Unterschrift		Maßstab:	ohne	

Neubau S-Bahnlinie S4 (Ost) Hamburg - Bad Oldesloe
Planfeststellungsabschnitt 2: km 56,597 bis km 47,029

Planart:	Spurplanskizze
Planinhalt:	Strecken 1120 (km 56,597 – km 47,029), 1249 Zwischenzustand 3



Legende

- Bestand
- Neubau / Änderung
- Rückbau
- fertiggestellte Anlagen

BÜ
 EÜ
 SÜ / FÜ

Genehmigungsvermerk Eisenbahn-Bundesamt

Übersichtsskizze

0	Ausgangsverfahren: Antragsfassung	29.09.2017
Index	Änderungen bzw. Ergänzungen	Planungsstand

Genehmigungsplanung: Unterlage für eine Entscheidung nach § 18 AEG

Vorhabenträger: DB Netz AG Großprojekte Nord ING-N-S Hammerbrookstraße 44 20097 Hamburg	Vertreter des Vorhabenträgers: 	Planzeichen-Nr.: 4.2.VA.SY.005.0 Projekt-Nr.: G016126562 <table border="1" style="width: 100%; border-collapse: collapse;"> <tr><th>Datum</th><th>Name</th></tr> <tr><td>gez. 07/2017</td><td>Wiese</td></tr> <tr><td>bearb. 07/2017</td><td>Novoa</td></tr> <tr><td>gepr. 07/2017</td><td>Siebers</td></tr> </table> Hamburg, den 29.09.2017 Ort, Datum, Unterschrift	Datum	Name	gez. 07/2017	Wiese	bearb. 07/2017	Novoa	gepr. 07/2017	Siebers
Datum	Name									
gez. 07/2017	Wiese									
bearb. 07/2017	Novoa									
gepr. 07/2017	Siebers									
Bauherr: DB Netz AG Großprojekte Nord ING-N-S Hammerbrookstraße 44 20097 Hamburg	Planverfasser: DB Engineering & Consulting GmbH Region Nord, Planung Hannover Planung Verkehrsanlagen, ITP-N-P-HAN(V) Joachimstraße 8 30159 Hannover	Höhen-system: DB_REF Koordinatensystem: DB_REF Ursprungsplan: Blattgröße: 297 x 970 mm Maßstab: ohne								
Hannover, den 29.09.2017 Ort, Datum, Unterschrift										

Vorhaben:

Neubau S-Bahnlinie S4 (Ost) Hamburg - Bad Oldesloe

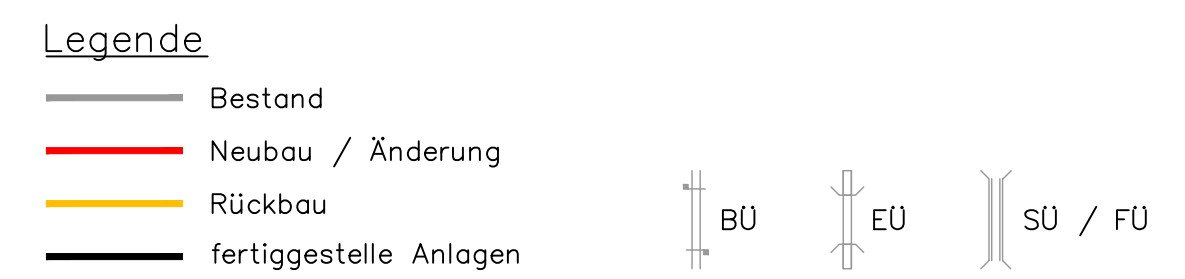
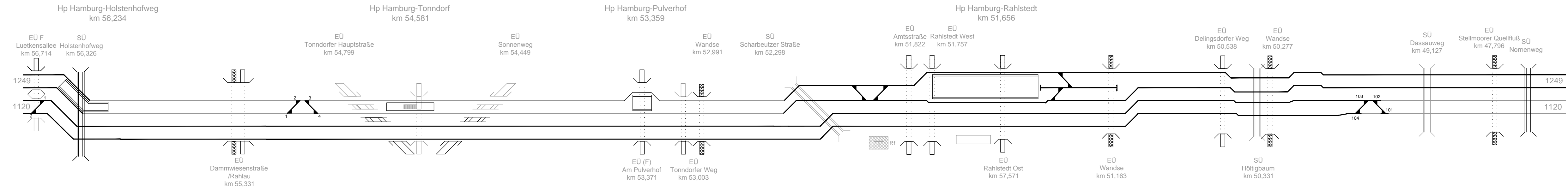

Planfeststellungsabschnitt 2: km 56,597 bis km 47,029

Planart: **Spurplanskizze**

Planinhalt:

Strecken 1120 (km 56,597 – km 47,029), 1249

Zwischenzustand 4



Genehmigungsvermerk Eisenbahn-Bundesamt

Übersichtsskizze

0	Ausgangsverfahren: Antragsfassung	29.09.2017
Index	Änderungen bzw. Ergänzungen	Planungsstand

Genehmigungsplanung: Unterlage für eine Entscheidung nach § 18 AEG

Vorhabenträger: DB Netz AG Großprojekte Nord ING-N-S Hammerbrookstraße 44 20097 Hamburg	Vertreter des Vorhabenträgers: 	Planzeichen-Nr.: 4.2.VA.SY.006.0 Projekt-Nr.: G016126562
Hamburg, den 29.09.2017 Ort, Datum, Unterschrift	Bauherr: DB Netz AG Großprojekte Nord ING-N-S Hammerbrookstraße 44 20097 Hamburg	Planverfasser: DB Engineering & Consulting GmbH Region Nord, Planung Hannover Planung Verkehrsanlagen, ITP-N-P-HAN/VI Joachimstraße 8 30159 Hannover
		Höhensystem: DB_REF Koordinatensystem: DB_REF Ursprungsplan: Blattgröße: 297 x 970 mm Maßstab: ohne
Hannover, den 29.09.2017 Ort, Datum, Unterschrift		

Vorhaben:
Neubau S-Bahnlinie S4 (Ost) Hamburg - Bad Oldesloe
Planfeststellungsabschnitt 2: km 56,597 bis km 47,029

Planart: **Spurplanskizze**
Planinhalt:
Strecken 1120 (km 56,597 - km 47,029), 1249
Endzustand