

Legende:

- Bestand
- Planung
- Rückbau
- Planung Dritter
- äußere Grenze der vorhabenträgereigenen Grundstücke
- 1. Änderung im Verfahren



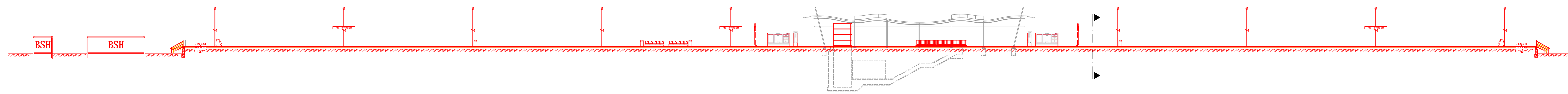
a	Ausgangsverfahren: 1. Änderung im Verfahren	13.07.2022
0	Ausgangsverfahren: Antragsfassung	29.09.2017
Index	Änderungen bzw. Ergänzungen	Planungsstand

Genehmigungsplanung: Unterlage für eine Entscheidung nach § 18 AEG

Vorhabenträger: DB Netz AG Infrastrukturprojekte Nord INI-N-S Hammerbrookstraße 4.4 20097 Hamburg Hamburg, den 13.07.2022, gez. Karim Ort, Datum, Unterschrift		Vertreter des Vorhabenträgers: Hamburg, den 13.07.2022, gez. Grefmann Ort, Datum, Unterschrift	Planzeichen-Nr.: 4.2 VA QP 031.a Projekt-Nr.: G016126562 Datum: Name gez. 07/2017 Wiese bearb. 07/2017 Novoa gepr. 07/2017 Siebers Höhen-system: DB_REF Koordinatensystem: DB_REF Ursprungsplan: Blattgröße: 297 x 1350 mm Maßstab: 1 : 250
---	--	--	---

Vorhaben:
Neubau S-Bahnlinie S4 (Ost) Hamburg - Bad Oldesloe
Planfeststellungsabschnitt 2: km 56,597 bis km 47,029

Planart: **Längsschnitt**
 Planinhalt: **Längsschnitt Bahnsteig Holstenhofweg (LS 01)**
Strecke 1249, Bau-km 200,257 - Bau-km 200,468



0		Ausgangsverfahren: Antragsfassung	29.09.2017
Index		Änderungen bzw. Ergänzungen	Planungsstand






Genehmigungsplanung: Unterlage für eine Entscheidung nach § 18 AEG

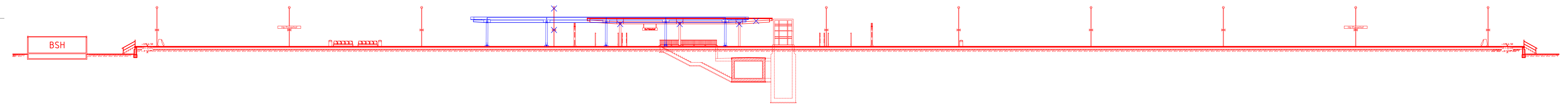
Vorhabenträger: DB Netz AG Großprojekte Nord ING-N-S Hammerbrookstraße 4.4 20097 Hamburg Hamburg, den 29.09.2017 Ort, Datum, Unterschrift		Vertreter des Vorhabenträgers: 		Planzeichen-Nr.: 4.2.VA.QP.032.0 Projekt-Nr.: G016126562	
Bauherr: DB Netz AG Großprojekte Nord ING-N-S Hammerbrookstraße 4.4 20097 Hamburg		Planverfasser: DB Engineering & Consulting GmbH Region Nord, Planung Hannover Planung Verkehrsanlagen, ITP-N.-P.-HAN/VI Joachimstraße 8 30159 Hannover Hannover, den 29.09.2017 Ort, Datum, Unterschrift		Höhen-system: DB_REF Koordinatensystem: DB_REF Ursprungs-plan: Blattgröße: 297 x 1350 mm Maßstab: 1 : 250	

Vorhaben:
Neubau S-Bahnlinie S4 (Ost) Hamburg - Bad Oldesloe
Planfeststellungsabschnitt 2: km 56,597 bis km 47,029

Planart: **Längsschnitt**
 Planinhalt:
Längsschnitt Bahnsteig Tonndorf (LS 02)
Strecke 1249, Bau-km 201,909 - Bau-km 202,119

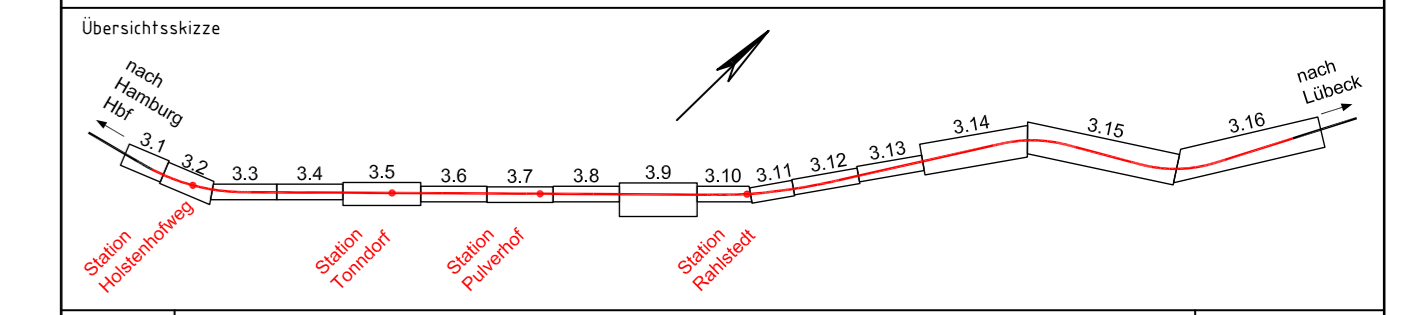
Legende:

	Bestand
	Planung
	Rückbau
	Planung Dritter
	äußere Grenze der vorhabenträgereigenen Grundstücke



Legende:

- Bestand
- Planung
- Rückbau
- Planung Dritter
- äußere Grenze der vorhabentragereigenen Grundstücke
- 1. Änderung im Verfahren



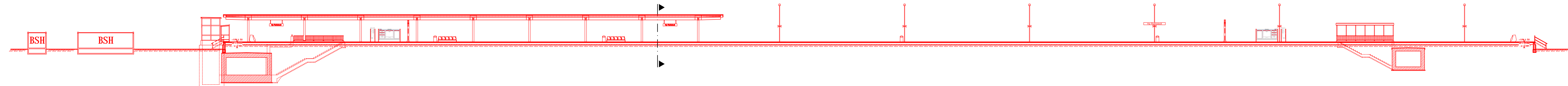
a	Ausgangsverfahren: 1. Änderung im Verfahren	13.07.2022
0	Ausgangsverfahren: Antragsfassung	29.09.2017
Index	Änderungen bzw. Ergänzungen	Planungsstand

Genehmigungsplanung: Unterlage für eine Entscheidung nach § 18 AEG

Vorhabenträger: DB Netz AG Infrastrukturprojekte Nord I.NI-N-S Hammerbrookstraße 44 20097 Hamburg		Vertreter des Vorhabenträgers:  Hamburg, den 13.07.2022, gez. Karam Ort, Datum, Unterschrift		Planzeichen Nr.: 4.2.VA.QP.033.a Projekt-Nr.: G016126562
Bauherr: DB Netz AG Infrastrukturprojekte Nord I.NI-N-S Hammerbrookstraße 44 20097 Hamburg		Planverfasser: DB Engineering & Consulting GmbH Region Nord, Planung Hannover Planung Verkehrsanlagen, I.TD-N-P-HANIV Rundestraße 11 30161 Hannover Hannover, den 13.07.2022, gez. Großmann Ort, Datum, Unterschrift		Höhenystem: DB_REF Koordinatensystem: DB_REF Ursprungsplan: Blattgröße: 297 x 1160 mm Maßstab: 1 : 250

Neubau S-Bahnlinie S4 (Ost) Hamburg – Bad Oldesloe
Planfeststellungsabschnitt 2: km 56,597 bis km 47,029

Planart: **Längsschnitt**
 Planinhalt: **Längsschnitt Bahnsteig Pulverhof (LS 03)**
Strecke 124,9, Bau-km 203,132 – Bau-km 203,342



Legende:

- Bestand
- Planung
- Rückbau
- Planung Dritter
- äußere Grenze der vorhabenträgereigenen Grundstücke

Genehmigungsvermerk Eisenbahn-Bundesamt

Übersichtsskizze

0	Ausgangsverfahren: Antragsfassung	29.09.2017
Index	Änderungen bzw. Ergänzungen	Planungsstand

Genehmigungsplanung: Unterlage für eine Entscheidung nach § 18 AEG

Vorhabenträger: DB Netz AG Großprojekte Nord IING-N-S Hammerbrookstraße 44 20097 Hamburg Hamburg, den 29.09.2017 Ort, Datum, Unterschrift	Vertreter des Vorhabenträgers: DB NETZE	Planzeichen-Nr.: 4.2.VA.QP.034.0 Projekt-Nr.: G016126562 <table border="1"> <tr> <th>Datum</th> <th>Name</th> </tr> <tr> <td>gez. 07/2017</td> <td>Wiese</td> </tr> <tr> <td>bearb. 07/2017</td> <td>Novoa</td> </tr> <tr> <td>gepr. 07/2017</td> <td>Siebers</td> </tr> </table>	Datum	Name	gez. 07/2017	Wiese	bearb. 07/2017	Novoa	gepr. 07/2017	Siebers
Datum	Name									
gez. 07/2017	Wiese									
bearb. 07/2017	Novoa									
gepr. 07/2017	Siebers									
Bauherr: DB Netz AG Großprojekte Nord IING-N-S Hammerbrookstraße 44 20097 Hamburg	Planverfasser: DB Engineering & Consulting GmbH Region Nord, Planung Hannover Planung Verkehrsanlagen, ITP-N-P-HANVI Joachimsstraße 8 30159 Hannover Hannover, den 29.09.2017 Ort, Datum, Unterschrift	Höhenystem: DB_REF Koordinatensystem: DB_REF Ursprungsplan: Blattgröße: 297 x 1350 mm Maßstab: 1 : 250								

Vorhaben:

Neubau S-Bahnlinie S4 (Ost) Hamburg - Bad Oldesloe

Planfeststellungsabschnitt 2: km 56,597 bis km 47,029

Planart: **Längsschnitt**

Planinhalt: **Längsschnitt Bahnsteig Rahlstedt (LS 04)**
Strecke 1249, Bau-km 204,834 - Bau-km 205,044