


Vorhaben:

Neubau S-Bahnlinie S4 (Ost) Hamburg – Bad Oldesloe  
Planfeststellungsabschnitt 2: km 56,597 – km 47,029 (Strecke 1120)



Unterlage 20

## Spurplanskizzen

<p>Vorhabenträger</p> <p>DB Netz AG Großprojekte Nord I.NI-N-S Hammerbrookstraße 44 20097 Hamburg</p> <p>Datum 12.07.2022    Unterschrift <i>gez. Karam</i> </p>	
<p>Vertreter des Vorhabenträgers:</p>	<p>Planverfasser:</p> <p>DB Engineering &amp; Consulting GmbH Region Nord Planung Verkehrsanlagen I.TD-N-P-HAN(V) Rundestraße 11 30161 Hannover</p> <p>Datum 29.09.2017</p>
<p>Genehmigungsvermerk Eisenbahn-Bundesamt</p>	

Planungsstand: 29.09.2017


Vorhaben:

Neubau S-Bahnlinie S4 (Ost) Hamburg – Bad Oldesloe  
Planfeststellungsabschnitt 2: km 56,597 – km 47,029 (Strecke 1120)



## Unterlage 20 – Spurplanskizzen

Unterlage	Bezeichnung
20.1	Spurplanskizze Strecken 1120 (km 56,597 – km 47,029), 1249 Istzustand
20.2	Spurplanskizze Strecken 1120 (km 56,597 – km 47,029), 1249 Zwischenzustand 1 Errichtung der Überführungsbauwerke zwischen EÜ (F) Luetkensalle und dem BÜ Nornenweg sowie weitestgehende Fertigstellung zweigleisige Fernbahninfrastruktur zwischen SÜ Holstenhofweg und SÜ Scharbeutzer Straße
20.3	Spurplanskizze Strecken 1120 (km 56,597 – km 47,029), 1249 Zwischenzustand 2 Umbauarbeiten im Bereich von Hamburg-Rahlstedt und Errichtung des S-Bahngleises Bargteheide – Hasselbrook zwischen SÜ Scharbeutzer Straße und EÜ Wandse (Strecke 1120, km 50,277)
20.4	Spurplanskizze Strecken 1120 (km 56,597 – km 47,029), 1249 Zwischenzustand 3 Umbauarbeiten im Bereich der Station Hamburg-Rahlstedt und Erstellung der zweigleisigen Fernbahninfrastruktur zwischen SÜ Scharbeutzer Straße und EÜ Wandse (Strecke 1120, km 50,277)
20.5	Spurplanskizze Strecken 1120 (km 56,597 – km 47,029), 1249 Zwischenzustand 4 Verkehrsführung über Fernbahninfrastruktur, Fertigstellung S-Bahninfrastruktur inkl. der Station Hamburg-Rahlstedt im Bereich Rahlstedt
20.6	Spurplanskizze Strecken 1120 (km 56,597 – km 47,029), 1249 Endzustand



**Legende**

- Bestand
- Neubau / Änderung
- Rückbau
- fertiggestellte Anlagen

|| BÜ

|| EÜ

|| SÜ / FÜ

Genehmigungsvermerk Eisenbahn-Bundesamt

Übersichtsskizze


0	Ausgangsverfahren: Antragsfassung	29.09.2017
Index	Änderungen bzw. Ergänzungen	Planungsstand

**Genehmigungsplanung: Unterlage für eine Entscheidung nach § 18 AEG**

Vorhabenträger: DB Netz AG Großprojekte Nord ING-N-S Hammerbrookstraße 44 20097 Hamburg	Vertreter des Vorhabenträgers: 	Planzeichen-Nr.: 4.2.VA.SY.001.0 Projekt-Nr.: G016126562 <table border="1" style="width: 100%; border-collapse: collapse;"> <tr> <th>Datum</th> <th>Name</th> </tr> <tr> <td>07/2017</td> <td>Wiese</td> </tr> <tr> <td>07/2017</td> <td>Novoa</td> </tr> <tr> <td>07/2017</td> <td>Siebers</td> </tr> </table> Bauherr: DB Netz AG Großprojekte Nord ING-N-S Hammerbrookstraße 44 20097 Hamburg	Datum	Name	07/2017	Wiese	07/2017	Novoa	07/2017	Siebers
Datum	Name									
07/2017	Wiese									
07/2017	Novoa									
07/2017	Siebers									
Hamburg, den 29.09.2017 Ort, Datum, Unterschrift		Planverfasser: DB Engineering & Consulting GmbH Region Nord, Planung Hannover Planung Verkehrsanlagen, ITP-N-P-HAN/VI Joachimstraße 8 30159 Hannover								
Hannover, den 29.09.2017 Ort, Datum, Unterschrift		Höhengsystem: DB_REF Koordinatensystem: DB_REF Ursprungsplan: Blattgröße: 297 x 970 mm Maßstab: ohne								

Vorhaben:

**Neubau S-Bahnlinie S4 (Ost) Hamburg - Bad Oldesloe**

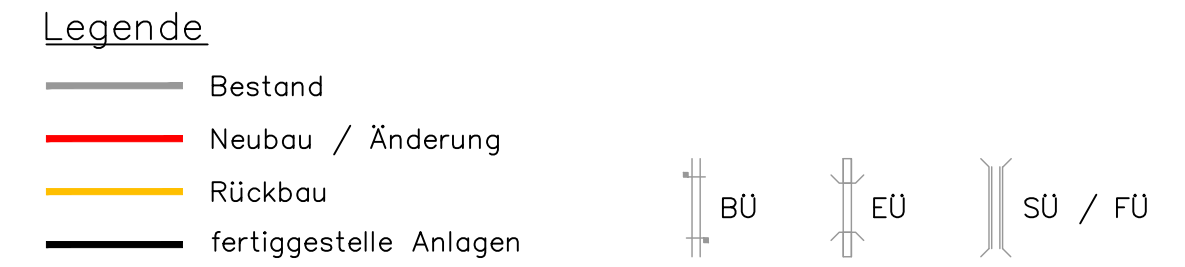
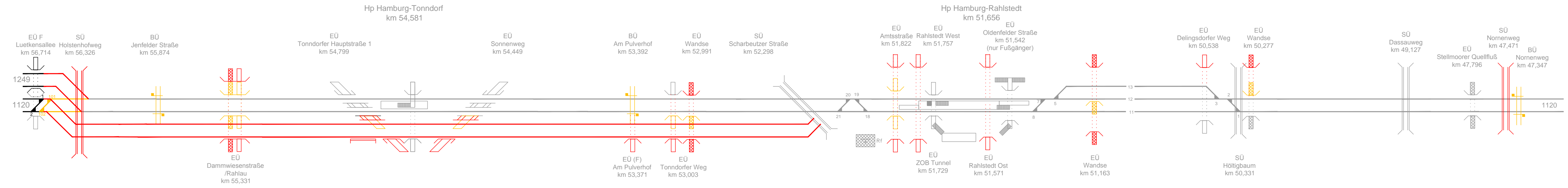

**Planfeststellungsabschnitt 2: km 56,597 bis km 47,029**

Planart: **Spurplanskizze**

Planinhalt:

Strecken 1120 (km 56,597 – km 47,029), 1249

Istzustand



Genehmigungsvermerk Eisenbahn-Bundesamt

Übersichtsskizze

0	Ausgangsverfahren: Antragsfassung	29.09.2017
Index	Änderungen bzw. Ergänzungen	Planungsstand

Genehmigungsplanung: Unterlage für eine Entscheidung nach § 18 AEG

Vorhabenträger: DB Netz AG Großprojekte Nord ING-N-S Hammerbrookstraße 44 20097 Hamburg	Vertreter des Vorhabenträgers: 	Planzeichen-Nr.:	4.2.VA.SY.002.0	
		Projekt-Nr.:	G016126562	
Hamburg, den 29.09.2017 Ort, Datum, Unterschrift	Bauherr: DB Netz AG Großprojekte Nord ING-N-S Hammerbrookstraße 44 20097 Hamburg	Planverfasser: DB Engineering & Consulting GmbH Region Nord, Planung Hannover Planung Verkehrsanlagen, ITP-N-P-HANIV Joachimstraße 8 30159 Hannover	Höhensystem:	DB_REF
			Koordinatensystem:	DB_REF
			Ursprungsplan:	
		Blattgröße:	297 x 970 mm	
		Maßstab:	ohne	

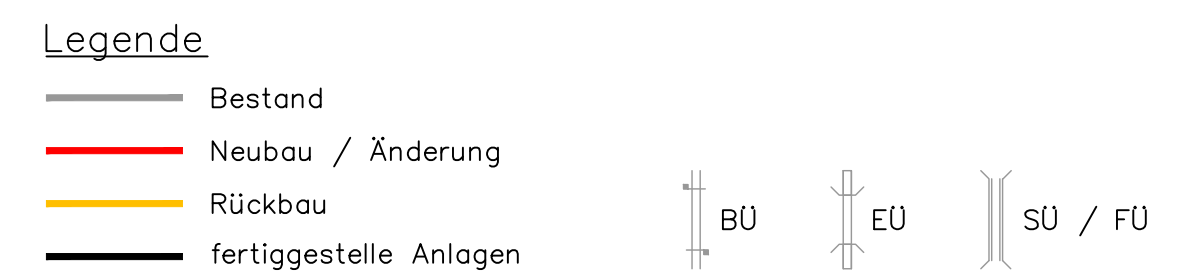
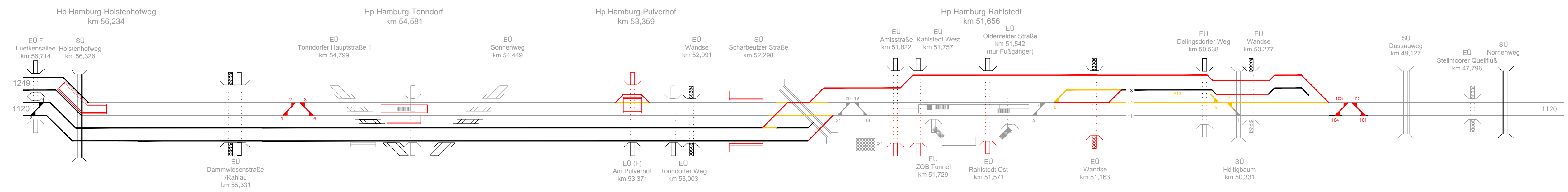

Vorhaben:  
**Neubau S-Bahnlinie S4 (Ost) Hamburg - Bad Oldesloe**  
**Planfeststellungsabschnitt 2: km 56,597 bis km 47,029**

Planart: Spurplanskizze

Planinhalt:

Strecken 1120 (km 56,597 - km 47,029), 1249

Zwischenzustand 1



Genehmigungsvermerk Eisenbahn-Bundesamt

Übersichtsskizze

0	Ausgangsverfahren: Antragsfassung	29.09.2017
Index	Änderungen bzw. Ergänzungen	Planungsstand

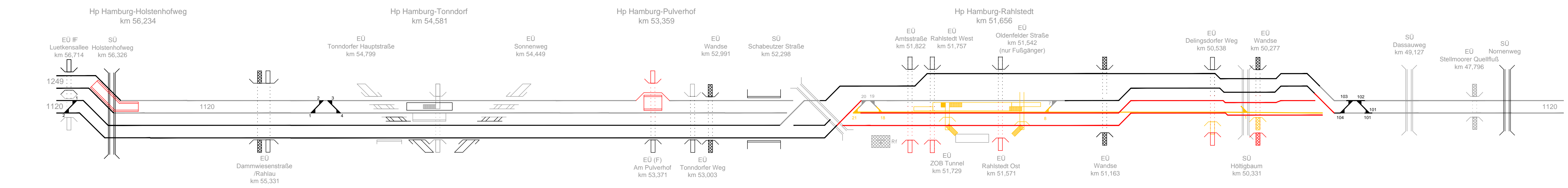

**Genehmigungsplanung: Unterlage für eine Entscheidung nach § 18 AEG**

Vorhabenträger: DB Netz AG Großprojekte Nord ING-N-S Hammerbrookstraße 44 20097 Hamburg	Vertreter des Vorhabenträgers: 	Planzeichen-Nr.: 4.2.VA.SY.003.0
		Projekt-Nr.: G016126562
Hamburg, den 29.09.2017 Ort, Datum, Unterschrift	Bauherr: DB Netz AG Großprojekte Nord ING-N-S Hammerbrookstraße 44 20097 Hamburg	Datum: 07/2017 Name: Wiese gezeichnet
		Datum: 07/2017 Name: Novoa bearbeitet
		Datum: 07/2017 Name: Siebers gezeichnet
Planverfasser: DB Engineering & Consulting GmbH Region Nord, Planung Hannover Planung Verkehrsanlagen, ITP-N-P-HAN(V) Joachimstraße 8 30159 Hannover	Hannover, den 29.09.2017 Ort, Datum, Unterschrift	Höhensystem: DB_REF
		Koordinatensystem: DB_REF
		Ursprungsplan:
		Blattgröße: 297 x 970 mm
Maßstab: ohne		

Vorhaben:  
**Neubau S-Bahnlinie S4 (Ost) Hamburg - Bad Oldesloe**  
**Planfeststellungsabschnitt 2: km 56,597 bis km 47,029**

Planart: **Spurplanskizze**

Planinhalt:  
 Strecken 1120 (km 56,597 - km 47,029), 1249  
 Zwischenzustand 2



**Legende**

	Bestand		BÜ
	Neubau / Änderung		EÜ
	Rückbau		SÜ / FÜ
	fertiggestellte Anlagen		

Genehmigungsvermerk Eisenbahn-Bundesamt

Übersichtsskizze

0	Ausgangsverfahren: Antragsfassung	29.09.2017
Index	Änderungen bzw. Ergänzungen	Planungsstand

**Genehmigungsplanung: Unterlage für eine Entscheidung nach § 18 AEG**

Vorhabenträger: DB Netz AG Großprojekte Nord ING-N-S Hammerbrookstraße 44, 20097 Hamburg	Vertreter des Vorhabenträgers: 	Planzeichen-Nr.: 4.2.VA.SY.004.0
		Projekt-Nr.: G016126562
		Datum
		gez. 07/2017 Wiese
		bearb. 07/2017 Novoa
Hamburg, den 29.09.2017		gepr. 07/2017 Siebers
Ort, Datum, Unterschrift		
Bauherr: DB Netz AG Großprojekte Nord ING-N-S Hammerbrookstraße 44, 20097 Hamburg	Planverfasser: DB Engineering & Consulting GmbH Region Nord, Planung Hannover Planung Verkehrsanlagen, ITP-N-P-HANIV Joachimstraße 8 30159 Hannover	Höhensystem: DB_REF
		Koordinatensystem: DB_REF
		Ursprungsplan:
		Blattgröße: 297 x 970 mm
		Maßstab: ohne
Hannover, den 29.09.2017		Ort, Datum, Unterschrift

Vorhaben:

**Neubau S-Bahnlinie S4 (Ost) Hamburg - Bad Oldesloe**

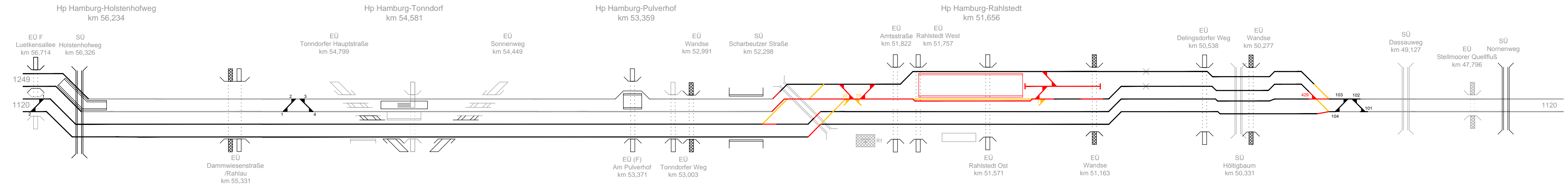

**Planfeststellungsabschnitt 2: km 56,597 bis km 47,029**

Planart: Spurplanskizze

Planinhalt:

Strecken 1120 (km 56,597 – km 47,029), 1249

Zwischenzustand 3



**Legende**

- Bestand
- Neubau / Änderung
- Rückbau
- fertiggestellte Anlagen

BÜ   
 EÜ   
 SÜ / FÜ

Genehmigungsvermerk Eisenbahn-Bundesamt

Übersichtsskizze

0	Ausgangsverfahren: Antragsfassung	29.09.2017
Index	Änderungen bzw. Ergänzungen	Planungsstand

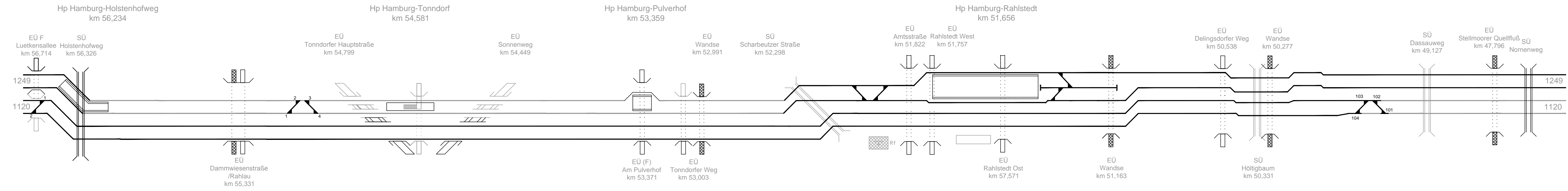

**Genehmigungsplanung: Unterlage für eine Entscheidung nach § 18 AEG**

Vorhabenträger: DB Netz AG Großprojekte Nord ING-N-S Hammerbrookstraße 44 20097 Hamburg	Vertreter des Vorhabenträgers: 	Planzeichen-Nr.:	4.2.VA.SY.005.0
		Projekt-Nr.:	G016126562
Hamburg, den 29.09.2017 Ort, Datum, Unterschrift		gez.:	07/2017 Wiese
		bearb.:	07/2017 Novoa
		gepr.:	07/2017 Siebers
Bauherr: DB Netz AG Großprojekte Nord ING-N-S Hammerbrookstraße 44 20097 Hamburg		Planverfasser:	DB Engineering & Consulting GmbH Region Nord, Planung Hannover Planung Verkehrsanlagen, ITP-N-P-HAN(V) Joachimstraße 8 30159 Hannover
		Höhensystem:	DB_REF
		Koordinatensystem:	DB_REF
		Ursprungsplan:	
		Blattgröße:	297 x 970 mm
		Maßstab:	ohne
		Hannover, den 29.09.2017 Ort, Datum, Unterschrift	

Vorhaben:  
**Neubau S-Bahnlinie S4 (Ost) Hamburg - Bad Oldesloe**  
**Planfeststellungsabschnitt 2: km 56,597 bis km 47,029**

Planart: **Spurplanskizze**

Planinhalt:  
 Strecken 1120 (km 56,597 - km 47,029), 1249  
 Zwischenzustand 4



**Legende**

- Bestand
- Neubau / Änderung
- Rückbau
- fertiggestellte Anlagen

BÜ EÜ SÜ / FÜ

Genehmigungsvermerk Eisenbahn-Bundesamt

Übersichtsskizze

0	Ausgangsverfahren: Antragsfassung	29.09.2017
Index	Änderungen bzw. Ergänzungen	Planungsstand

**Genehmigungsplanung: Unterlage für eine Entscheidung nach § 18 AEG**

Vorhabenträger: DB Netz AG Großprojekte Nord ING-N-S Hammerbrookstraße 44 20097 Hamburg	Vertreter des Vorhabenträgers:	Planzeichen-Nr.: 4.2.VA.SY.006.0
		Projekt-Nr.: G016126562
		Datum
		07/2017
		Name
		Wiese
		bearb. 07/2017
		Novoa
		gepr. 07/2017
		Siebers
Hamburg, den 29.09.2017 Ort, Datum, Unterschrift		Höhensystem: DB_REF
Bauherr: DB Netz AG Großprojekte Nord ING-N-S Hammerbrookstraße 44 20097 Hamburg	Planverfasser: DB Engineering & Consulting GmbH Region Nord, Planung Hannover Planung Verkehrsanlagen, ITP-N-P-HAN/VI Joachimstraße 8 30159 Hannover	Koordinatensystem: DB_REF
		Ursprungsplan:
		Blattgröße: 297 x 970 mm
		Maßstab: ohne
	Hannover, den 29.09.2017 Ort, Datum, Unterschrift	

Vorhaben:  
**Neubau S-Bahnlinie S4 (Ost) Hamburg - Bad Oldesloe**  
**Planfeststellungsabschnitt 2: km 56,597 bis km 47,029**

Planart: **Spurplanskizze**  
Planinhalt:  
**Strecken 1120 (km 56,597 - km 47,029), 1249**  
**Endzustand**