Unterlage 20 – Spurplanskizzen

Unterlage	Bezeichnung
20.1	Spurplanskizze Strecken 1120 (km 56,597 – km 47,029), 1249 Istzustand
20.2	Spurplanskizze Strecken 1120 (km 56,597 – km 47,029), 1249 Zwischenzustand 1 Errichtung der Überführungsbauwerke zwischen EÜ (F) Luetkensalle und dem BÜ Nornenweg sowie weitestgehende Fertigstellung zweigleisige Fernbahninfrastruktur zwischen SÜ Holstenhofweg und SÜ Scharbeutzer Straße
20.3	Spurplanskizze Strecken 1120 (km 56,597 – km 47,029), 1249 Zwischenzustand 2 Umbauarbeiten im Bereich von Hamburg-Rahlstedt und Errichtung des S-Bahngleises Bargteheide – Hasselbrook zwischen SÜ Scharbeutzer Straße und EÜ Wandse (Strecke 1120, km 50,277)
20.4	Spurplanskizze Strecken 1120 (km 56,597 – km 47,029), 1249 Zwischenzustand 3 Umbauarbeiten im Bereich der Station Hamburg-Rahlstedt und Erstellung der zweigleisigen Fernbahninfrastruktur zwischen SÜ Scharbeutzer Straße und EÜ Wandse (Strecke 1120, km 50,277)
20.5	Spurplanskizze Strecken 1120 (km 56,597 – km 47,029), 1249 Zwischenzustand 4 Verkehrsführung über Fernbahninfrastruktur, Fertigstellung S-Bahninfrastruktur inkl. der Station Hamburg-Rahlstedt im Bereich Rahlstedt
20.6	Spurplanskizze Strecken 1120 (km 56,597 – km 47,029), 1249 Endzustand

Vorhaben:

Neubau S-Bahnlinie S4 (Ost) Hamburg – Bad Oldesloe
Planfeststellungsabschnitt 2: km 56,597 – km 47,029 (Strecke 1120)

Unterlage 20

Spurplanskizzen

Vorhabenträger DB Netz AG Großprojekte Nord I.NI-N-S Hammerbrookstraße 44 20097 Hamburg Datum 12.07.2022 Unterschrift gez. Karam	
Vertreter des Vorhabenträgers:	Planverfasser: DB Engineering & Consulting GmbH Region Nord Planung Verkehrsanlagen I.TD-N-P-HAN(V) Rundestraße 11 30161 Hannover Datum 29.09.2017
Genehmigungsvermerk Eisenbahn-Bundesamt	

Planungsstand: 29.09.2017

Unterlage 20.1

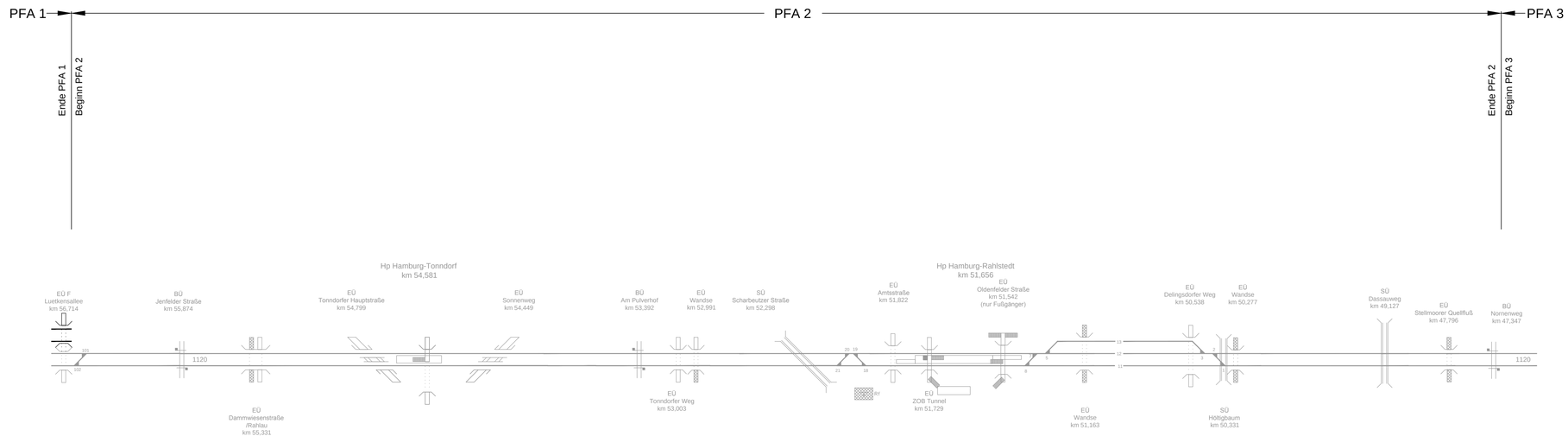

Genehmigungsvermerk Eisenbahn-Bundesamt

Übersichtsskizze

Index	Änderungen bzw. Ergänzungen	Planungsstand
0	Ausgangsverfahren: Anfragsfassung	29.09.2017

Genehmigungsplanung: Unterlage für eine Entscheidung nach § 18 AEG

Vorhabenträger:
DB Netz AG
Großprojekte Nord
ING-N-S
Hammerbrookstraße 44
20097 Hamburg

Hamburg, den 29.09.2017
Ort, Datum, Unterschrift

Bauherr:
DB Netz AG
Großprojekte Nord
ING-N-S
Hammerbrookstraße 44
20097 Hamburg

Vertreter des Vorhabenträgers:

Planverfasser:
DB Engineering & Consulting GmbH
Region Nord, Planung Hannover
Planung Verkehrsanlagen, I.TF-N-P-HANIVI
Joachimstraße 8
30159 Hannover

Hannover, den 29.09.2017
Ort, Datum, Unterschrift

Planzeichen Nr.:	4.2.VA.SY.001.0	
Projekt-Nr.:	G016126562	
	Datum	Name
gez.	07/2017	Wiese
bearb.	07/2017	Novoa
gepr.	07/2017	Siebers
Höhensystem:	DB_REF	
Koordinatensystem:	DB_REF	
Ursprungsplan:		
Blattgröße:	297 x 970 mm	
Maßstab:	ohne	

Vorhaben:

Neubau S-Bahnlinie S4 (Ost) Hamburg - Bad Oldesloe

Planfeststellungsabschnitt 2: km 56,597 bis km 47,029

Planart: **Spurplanskizze**

Planinhalt:

Strecken 1120 (km 56,597 - km 47,029), 1249

Istzustand

15.08.2017 13:07 Janzen-Schroeder DB20.1b DBPB200.CTB G:\DBPB_BTNB02\G016126562\04_GP\VA_PFA_2\CAD\42_VASY\42_VASY.dwg / 001

Unterlage 20.2

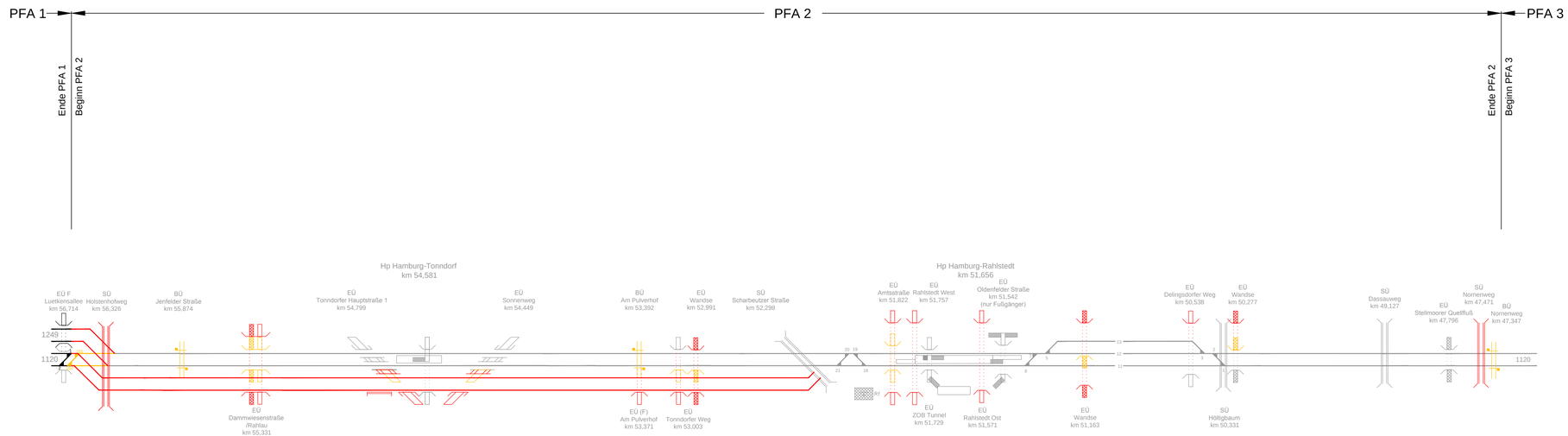

Legende

- Bestand
- Neubau / Änderung
- Rückbau
- fertiggestellte Anlagen

BÜ EÜ SÜ / FÜ

Genehmigungsvermerk Eisenbahn-Bundesamt

Übersichtsskizze

Index	Änderungen bzw. Ergänzungen	Planungsstand
0	Ausgangsverfahren: Anfragsfassung	29.09.2017

Genehmigungsplanung: Unterlage für eine Entscheidung nach § 18 AEG

Vorhabenträger:
DB Netz AG
Großprojekte Nord
ING-N-S
Hammerbrookstraße 44
20097 Hamburg

Hamburg, den 29.09.2017
Ort, Datum, Unterschrift

Bauherr:
DB Netz AG
Großprojekte Nord
ING-N-S
Hammerbrookstraße 44
20097 Hamburg

Vertreter des Vorhabenträgers:

Planverfasser:
DB Engineering & Consulting GmbH
Region Nord, Planung Hannover
Planung Verkehrsanlagen, I.TF-N-P-HANIVI
Joachimstraße 8
30159 Hannover

Hannover, den 29.09.2017
Ort, Datum, Unterschrift

Planzeichen Nr.:		4.2.VA.SY.002.0	
Projekt-Nr.:		G016126562	
	Datum	Name	
gez.:	07/2017	Wiese	
bearb.:	07/2017	Novoa	
gepr.:	07/2017	Siebers	
Höhensystem:		DB_REF	
Koordinatensystem:		DB_REF	
Ursprungsplan:			
Blattgröße:		297 x 970 mm	
Maßstab:		ohne	

Vorhaben:

Neubau S-Bahnlinie S4 (Ost) Hamburg - Bad Oldesloe

Planfeststellungsabschnitt 2: km 56,597 bis km 47,029

Planart: **Spurplanskizze**

Planinhalt:

Strecken 1120 (km 56,597 - km 47,029), 1249

Zwischenzustand 1

Unterlage 20.3

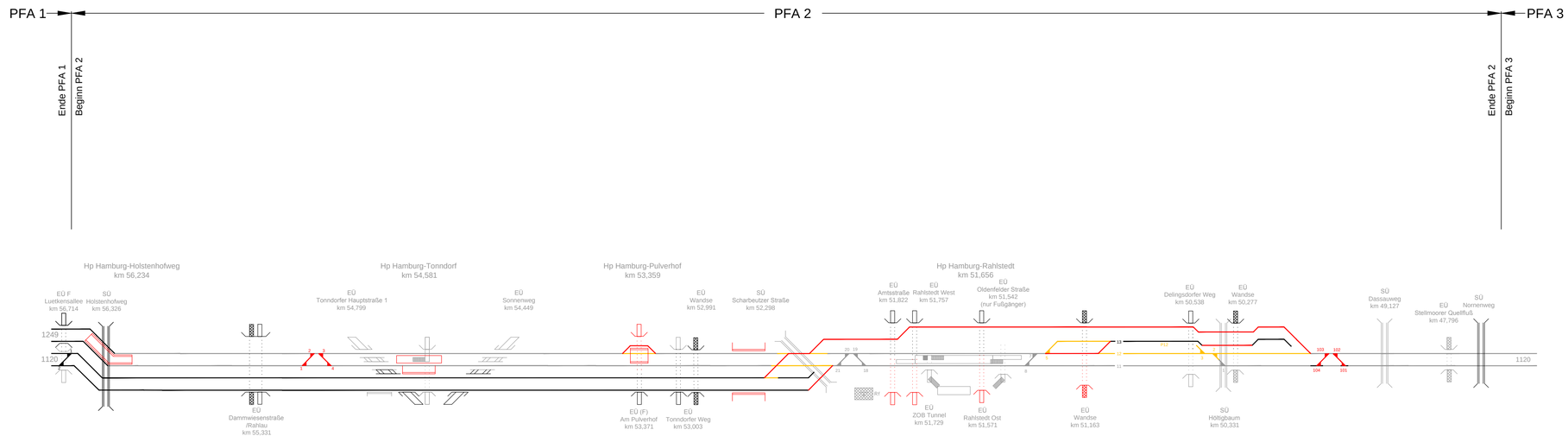

Genehmigungsvermerk Eisenbahn-Bundesamt

Übersichtsskizze

Index	Änderungen bzw. Ergänzungen	Planungsstand
0	Ausgangsverfahren: Anfragsfassung	29.09.2017

Genehmigungsplanung: Unterlage für eine Entscheidung nach § 18 AEG

Vorhabenträger:
DB Netz AG
Großprojekte Nord
ING-N-S
Hammerbrookstraße 44
20097 Hamburg

Hamburg, den 29.09.2017
Ort, Datum, Unterschrift

Bauherr:
DB Netz AG
Großprojekte Nord
ING-N-S
Hammerbrookstraße 44
20097 Hamburg

Vertreter des Vorhabenträgers:

Planverfasser:
DB Engineering & Consulting GmbH
Region Nord, Planung Hannover
Planung Verkehrsanlagen, I.TF-N-P-HANIVI
Joachimstraße 8
30159 Hannover

Hannover, den 29.09.2017
Ort, Datum, Unterschrift

		Datum	Name
Planzeichen Nr.:	4.2.VA.SY.003.0		
Projekt-Nr.:	G016126562		
gez.		07/2017	Wiese
bearb.		07/2017	Novoa
gepr.		07/2017	Siebers
Höhensystem:	DB_REF		
Koordinatensystem:	DB_REF		
Ursprungsplan:			
Blattgröße:	297 x 970 mm		
Maßstab:	ohne		

Vorhaben:

Neubau S-Bahnlinie S4 (Ost) Hamburg - Bad Oldesloe

Planfeststellungsabschnitt 2: km 56,597 bis km 47,029

Planart: **Spurplanskizze**

Planinhalt:

Strecken 1120 (km 56,597 - km 47,029), 1249

Zwischenzustand 2

15.08.2017 13:07 Janzen-Schroeder DB20.1s DBPB200.CTB G:\DBPB_BTNB02\G016126562\04_GP\VA_PFA_2\CAD\42_VASY\42_VASY.dwg / 003

Unterlage 20.4

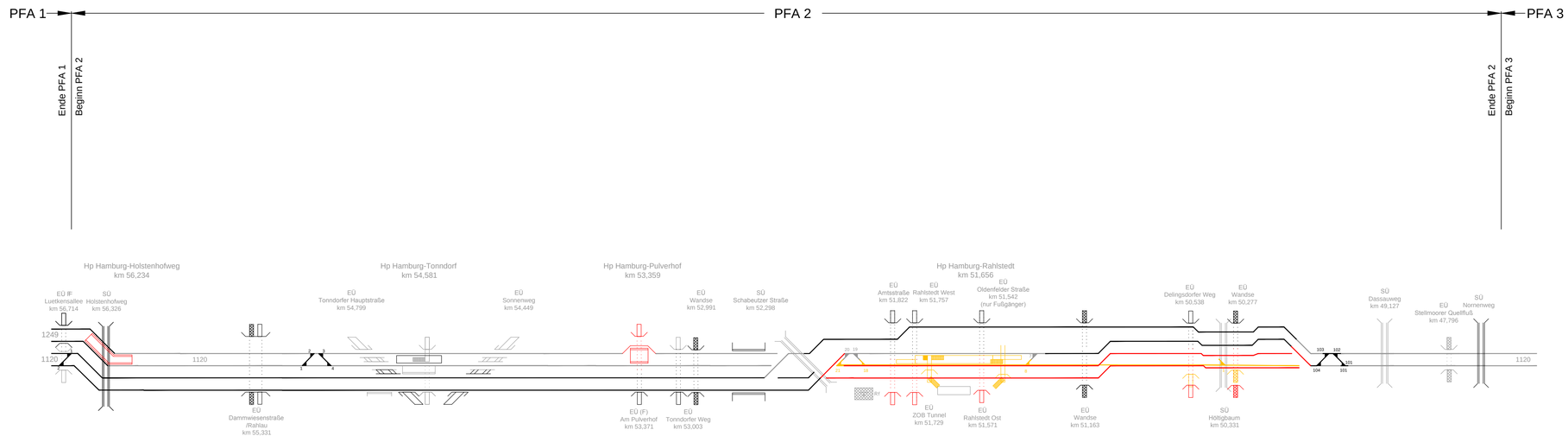

Genehmigungsvermerk Eisenbahn-Bundesamt

Übersichtsskizze

Index	Änderungen bzw. Ergänzungen	Planungsstand
0	Ausgangsverfahren: Anfragsfassung	29.09.2017

Genehmigungsplanung: Unterlage für eine Entscheidung nach § 18 AEG

Vorhabenträger:
DB Netz AG
Großprojekte Nord
ING-N-S
Hammerbrookstraße 44
20097 Hamburg

Hamburg, den 29.09.2017
Ort, Datum, Unterschrift

Bauherr:
DB Netz AG
Großprojekte Nord
ING-N-S
Hammerbrookstraße 44
20097 Hamburg

Vertreter des Vorhabenträgers:

Planverfasser:
DB Engineering & Consulting GmbH
Region Nord, Planung Hannover
Planung Verkehrsanlagen, I.TF-N-P-HANIVI
Joachimstraße 8
30159 Hannover

Hannover, den 29.09.2017
Ort, Datum, Unterschrift

Planzeichen Nr.:	4.2.VA.SY.004.0		
Projekt-Nr.:	G016126562		
	Datum	Name	
gez.	07/2017	Wiese	
bearb.	07/2017	Novoa	
gepr.	07/2017	Siebers	
Höhensystem:	DB_REF		
Koordinatensystem:	DB_REF		
Ursprungsplan:			
Blattgröße:	297 x 970 mm		
Maßstab:	ohne		

Vorhaben:

Neubau S-Bahnlinie S4 (Ost) Hamburg - Bad Oldesloe

Planfeststellungsabschnitt 2: km 56,597 bis km 47,029

Planart: **Spurplanskizze**

Planinhalt:

Strecken 1120 (km 56,597 - km 47,029), 1249

Zwischenzustand 3

15.08.2017 13:07 Janzen-Schroeder DB20.1s DBPB200.CTB G:\DBPB_BTNB02\G016126562\04_ GP\VA_PFA_2\CAD\42_VASY\42_VASY.dwg / 004

Unterlage 20.5

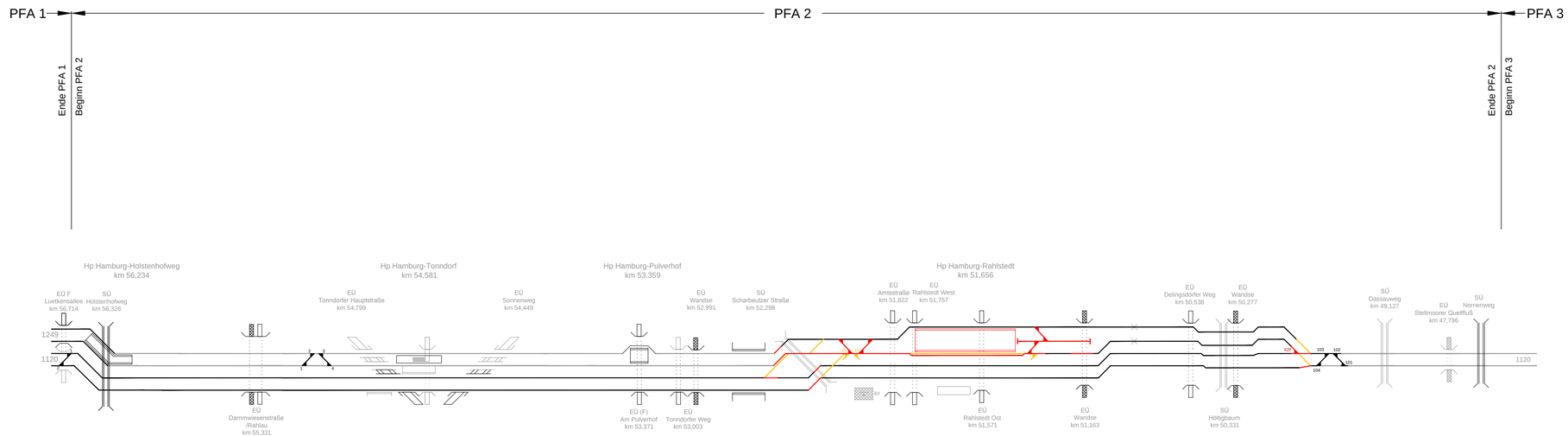

Legende

- Bestand
- Neubau / Änderung
- Rückbau
- fertiggestelle Anlagen

BÜ EÜ SÜ / FÜ

Genehmigungsvermerk Eisenbahn-Bundesamt

Übersichtsskizze

Index	Änderungen bzw. Ergänzungen	Planungsstand
0	Ausgangsverfahren: Anfragsfassung	29.09.2017

Genehmigungsplanung: Unterlage für eine Entscheidung nach § 18 AEG

Vorhabenträger:
DB Netz AG
Großprojekte Nord
ING-N-S
Hammerbrookstraße 44
20097 Hamburg

Hamburg, den 29.09.2017
Ort, Datum, Unterschrift

Bauherr:
DB Netz AG
Großprojekte Nord
ING-N-S
Hammerbrookstraße 44
20097 Hamburg

Vertreter des Vorhabenträgers:

Planverfasser:
DB Engineering & Consulting GmbH
Region Nord, Planung Hannover
Planung Verkehrsanlagen, I.TF-N-P-HANIVI
Joachimstraße 8
30159 Hannover

Hannover, den 29.09.2017
Ort, Datum, Unterschrift

Planzeichen Nr.:	4.2.VA.SY.005.0
Projekt-Nr.:	G016126562
	Datum / Name
gez.:	07/2017 Wiese
bearb.:	07/2017 Novoa
gepr.:	07/2017 Siebers
Hohensystem:	DB_REF
Koordinatensystem:	DB_REF
Ursprungsplan:	
Blattgröße:	297 x 970 mm
Maßstab:	ohne

Vorhaben:

Neubau S-Bahnlinie S4 (Ost) Hamburg - Bad Oldesloe

Planfeststellungsabschnitt 2: km 56,597 bis km 47,029

Planart: **Spurplanskizze**

Planinhalt:

Strecken 1120 (km 56,597 - km 47,029), 1249

Zwischenzustand 4

15.08.2017 13:07 Janzen-Schroeder DB20.1x DBPB200.CTB G:\DBPB_BTNB02\G016126562\04_ GP\VA_PFA_2\CAD\42_VASY\42_VASY.dwg / 005

Unterlage 20.6

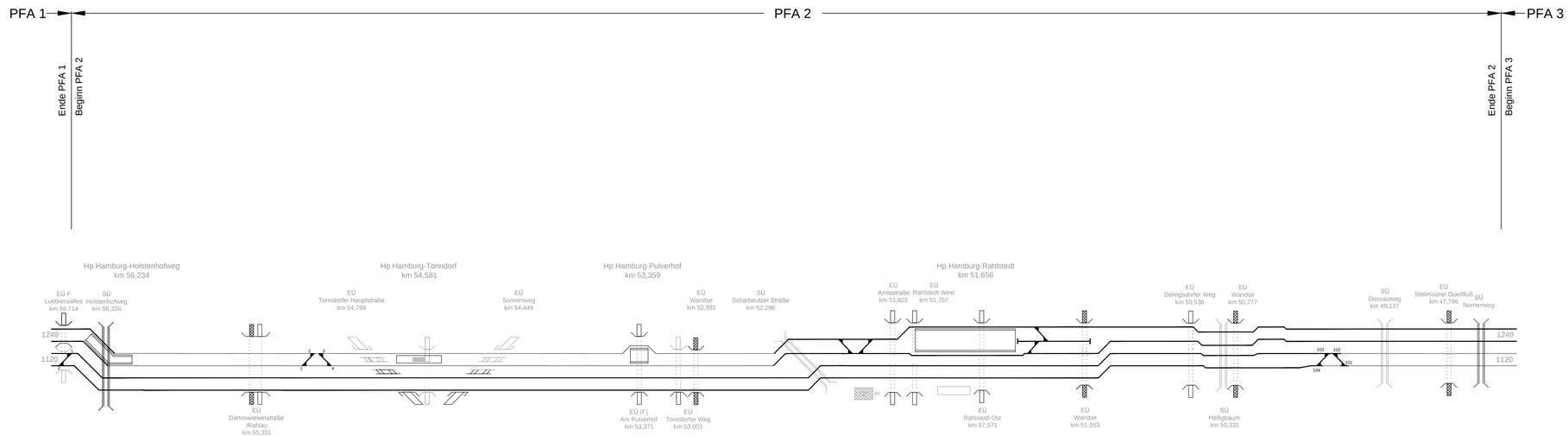

Legende

- Bestand
- Neubau / Änderung
- Rückbau
- fertiggestellte Anlagen

BÜ EÜ SÜ / FÜ

Genehmigungsvermerk Eisenbahn-Bundesamt

Übersichtsskizze

Index	Änderungen bzw. Ergänzungen	Planungsstand
0	Ausgangsverfahren: Anfragsfassung	29.09.2017

Genehmigungsplanung: Unterlage für eine Entscheidung nach § 18 AEG

Vorhabenträger:
DB Netz AG
Großprojekte Nord
ING-N-S
Hammerbrookstraße 44
20097 Hamburg

Hamburg, den 29.09.2017
Ort, Datum, Unterschrift

Bauherr:
DB Netz AG
Großprojekte Nord
ING-N-S
Hammerbrookstraße 44
20097 Hamburg

Vertreter des Vorhabenträgers:

Planverfasser:
DB Engineering & Consulting GmbH
Region Nord, Planung Hannover
Planung Verkehrsanlagen, I.TF-N-P-HANIVI
Joachimstraße 8
30159 Hannover

Hannover, den 29.09.2017
Ort, Datum, Unterschrift

Planzeichen Nr.:	4.2.VA.SY.006.0		
Projekt-Nr.:	G016126562		
	Datum	Name	
gez.	07/2017	Wiese	
bearb.	07/2017	Novoa	
gepr.	07/2017	Siebers	
Höhensystem:	DB_REF		
Koordinatensystem:	DB_REF		
Ursprungsplan:			
Blattgröße:	297 x 970 mm		
Maßstab:	ohne		

Vorhaben:

Neubau S-Bahnlinie S4 (Ost) Hamburg - Bad Oldesloe

Planfeststellungsabschnitt 2: km 56,597 bis km 47,029

Planart: **Spurplanskizze**

Planinhalt:

Strecken 1120 (km 56,597 - km 47,029), 1249

Endzustand