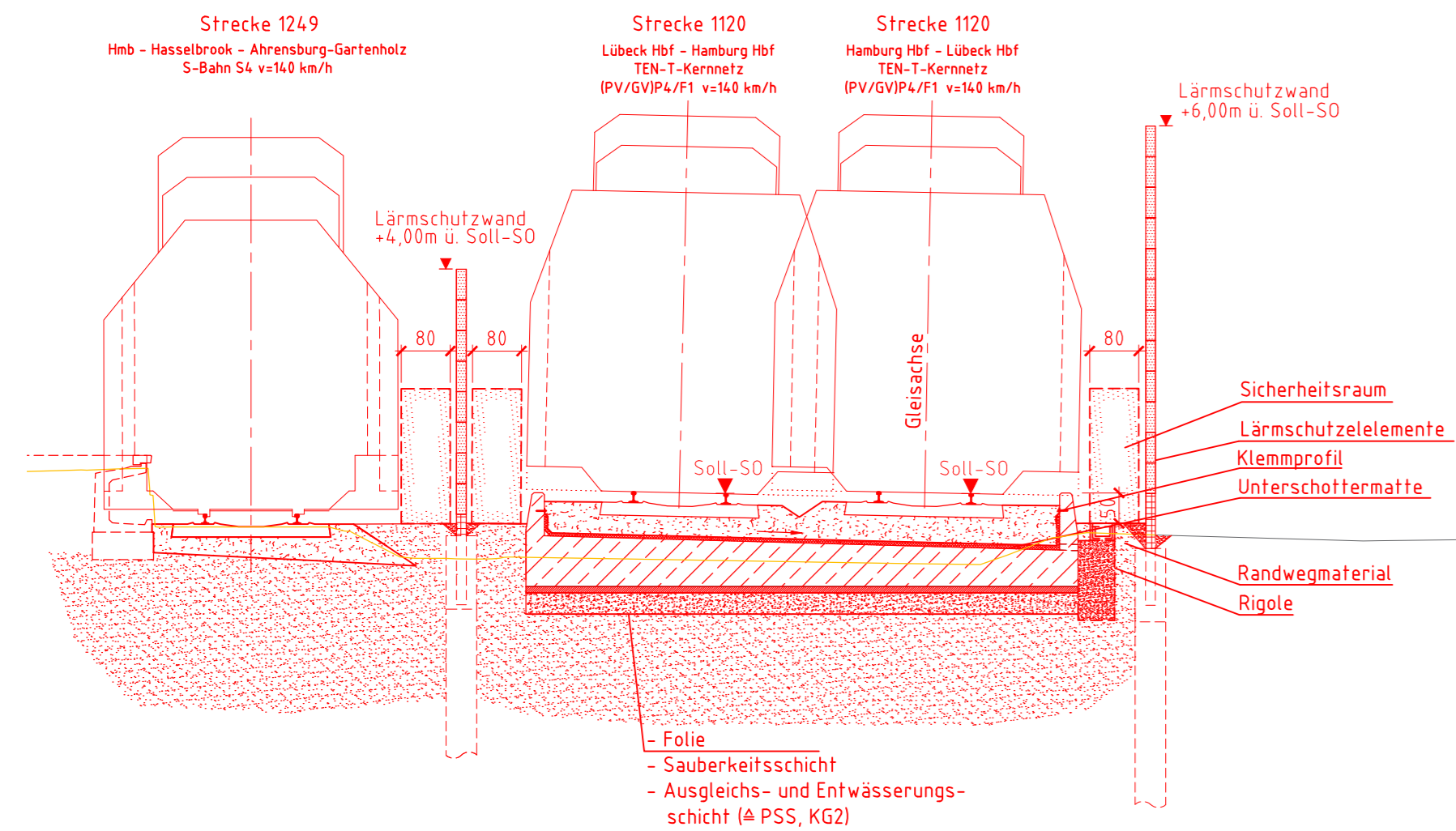
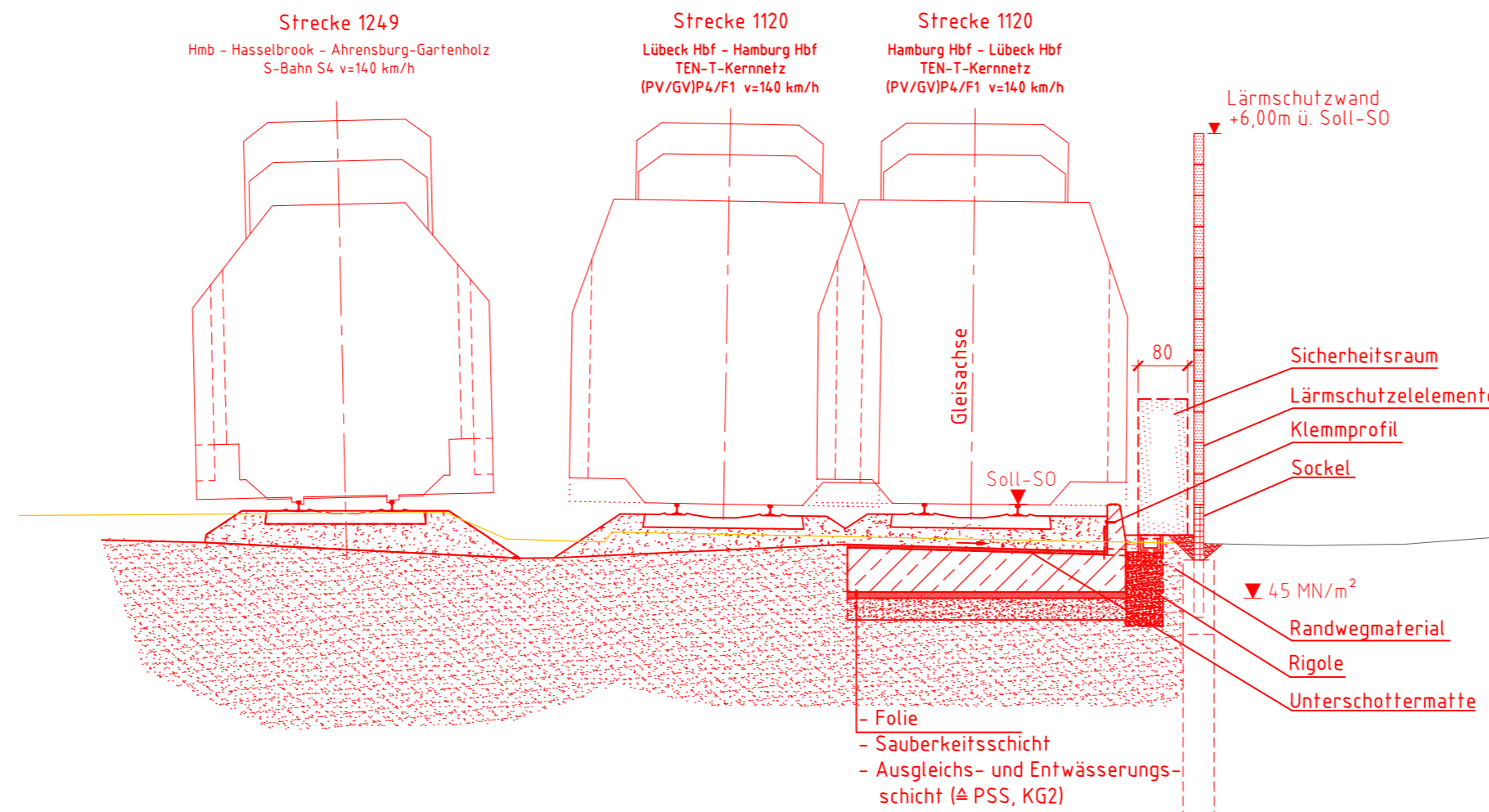


Schnitt - Zweigleisiger Betontrog M. 1:100



Schnitt - Eingleisiger Betontrog M. 1:100

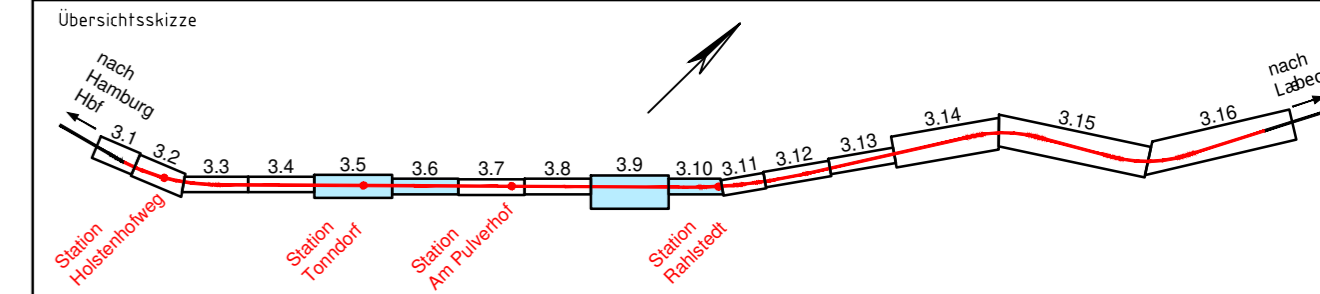


Legende:

- Bestand
- Abbruch
- Neubau
- neue Gleisachse
- 1. Änderung im Verfahren

BW-Nr.	Strecke 1120		Länge [m]	Gleisanzahl
	von km	bis km		
134	54,770	54,669	101	2
135	54,669	54,608	61	1
136	54,608	54,541	67	2
137	54,541	54,474	67	1
138	54,318	54,013	305	1
139	53,963	53,906	57	1
140	52,140	52,066	74	1

BW-Nr.	Strecke 1120		Länge (m)	Gleisanzahl
	von km	bis km		
134	54,770	54,669	101	2
135	54,669	54,649	20	1
136	54,649	54,552	127	2
137	54,522	54,475	47	1
138	54,319	54,012	307	1
139	53,971	53,903	68	1
140	52,170	52,065	105	1
140a	51,515	51,418	97	1



a	Ausgangsverfahren: 1. Änderung im Verfahren	13.07.2022
0	Ausgangsverfahren: Antragsfassung	29.09.2017
Index	Änderungen bzw. Ergänzungen	Planungsstand

Genehmigungsplanung: Unterlage für eine Entscheidung nach § 18 AEG

Vorhaben: **DB NETZE** (Logo) **DB NETZE** (Logo)

DB Netz AG
Infrastrukturprojekte Nord
INI-N-S
Hammerbrookstraße 44
20097 Hamburg

Hamburg, den 13.07.2022 gez. Karam
Ort, Datum, Unterschrift

Planerfasser:
DB Engineering & Consulting GmbH
Region Nord, Planung Hannover
Konstruktiver Ingenieurbau, I.TD-N-P-HAN(K)
Rundestraße 11
30161 Hannover

Hannover, den 13.07.2022 gez. Großmann
Ort, Datum, Unterschrift

Planzeichen Nr.: 4.2.IB.SC.001.a
Projekt-Nr.: G016126562

Datum	Name
gez. 12/2016	Gilke
bearb. 12/2016	Weitendorf
gepr. 12/2016	Kiesel

Höhensystem: DB_REF
Koordinatensystem:
Ursprungsplan:
Blattgröße: 297 x 1176 mm
Maßstab: 1 : 100

Vorhaben: **Neubau S-Bahnlinie S4 (Ost) Hamburg - Bad Oldesloe**

Planfeststellungsabschnitt 2: km 56,597 bis km 47,029

Planart: **Bauwerksplan**

Planinhalt: **Schottertrog (Betontrog)**
Regelausführung Schottertrog 1- und 2-gleisig
Schnitte