

Vorhaben:

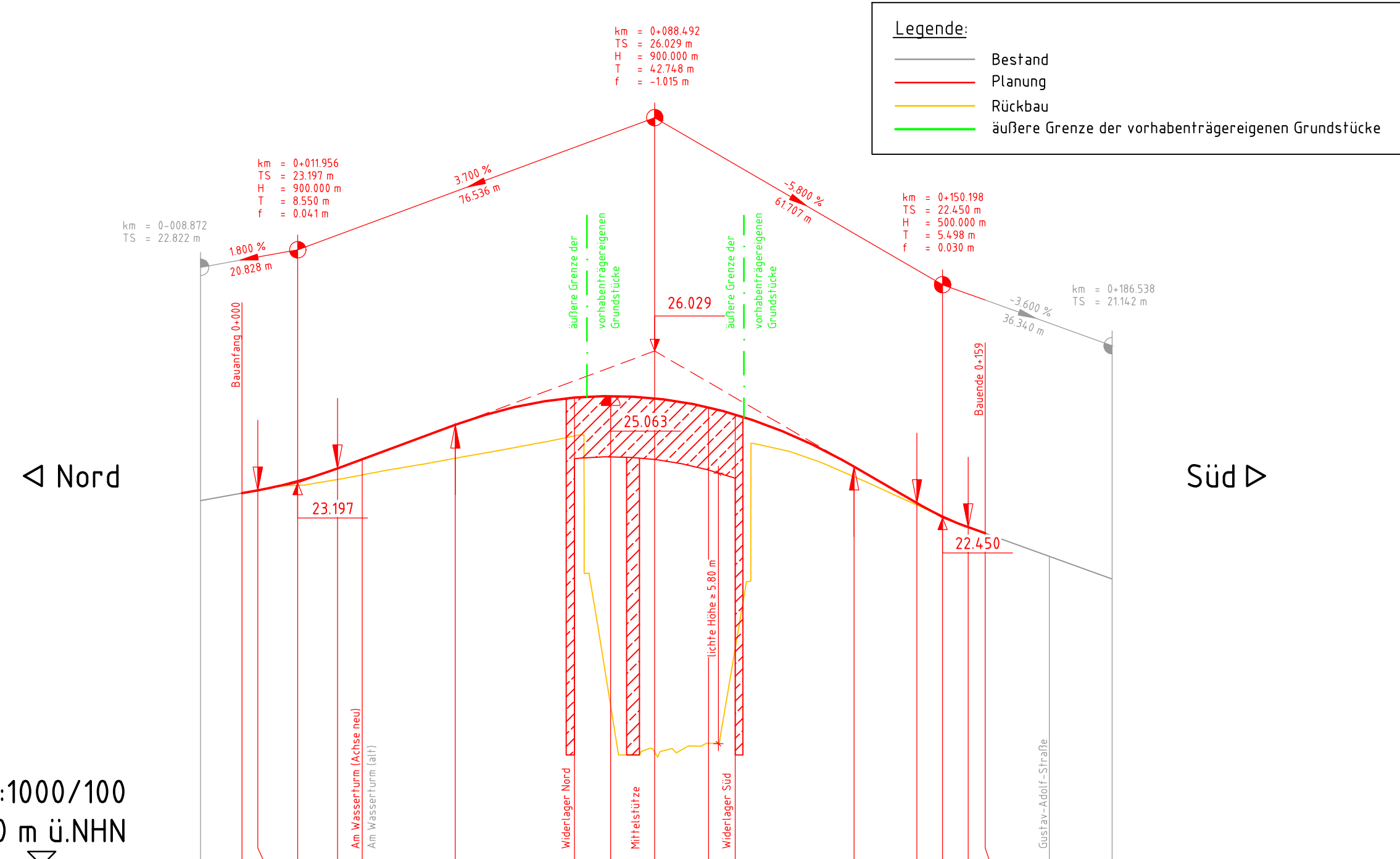
Neubau S-Bahnlinie S4 (Ost) Hamburg – Bad Oldesloe

Planfeststellungsabschnitt 2: km 56,597 – km 47,029 (Strecke 1120)



Unterlage 9 – Höhenpläne

Unterlage	Bezeichnung
9.1	Höhenplan Holstenhofweg Strecke 1249, Bau-km 200,271 Strecke 1120, km 56,325
9.2	Höhenplan Sportplatzanbindung Scharbeutzer Straße Strecke 1249, Bau-km 204,341 – Bau-km 204,431 Strecke 1120, km 52,255 – km 52,165
9.3	Höhenplan Nornenweg Strecke 1249, Bau-km 209,186 Strecke 1120, km 47,409



Legende:

- Bestand
- Planung
- Rückbau
- äußere Grenze der vorhabenträgerereigenen Grundstücke

M 1:1000/100
15.0 m ü.NHN

Station	0+000.0	0+010.0	0+020.0	0+030.0	0+040.0	0+050.0	0+060.0	0+070.0	0+080.0	0+090.0	0+100.0								
Station	-8.872	0.000	3.406	11.956	20.506	25.789	45.744	71.313	79.012	88.492	100.000	105.763	131.240	144.700	150.198	155.697	159.327	173.101	186.538
Station Gradiente																			
Geländehöhe	22.822	22.982	23.043	23.150	23.274	23.373	23.730	24.209	18.428	17.426	17.262	19.665	23.334	22.727	22.476	22.251	22.121	21.625	21.142
Gradiente	22.822	22.982	23.043	23.238	23.513	23.709	24.447	25.030	25.063	25.014	24.813	24.666	23.550	22.769	22.480	22.252	22.121	21.625	21.142



Index	Änderungen bzw. Ergänzungen	Planungsstand
0	Ausgangsverfahren: Antragsfassung	29.09.2017

Genehmigungsplanung: Unterlage für eine Entscheidung nach § 18 AEG

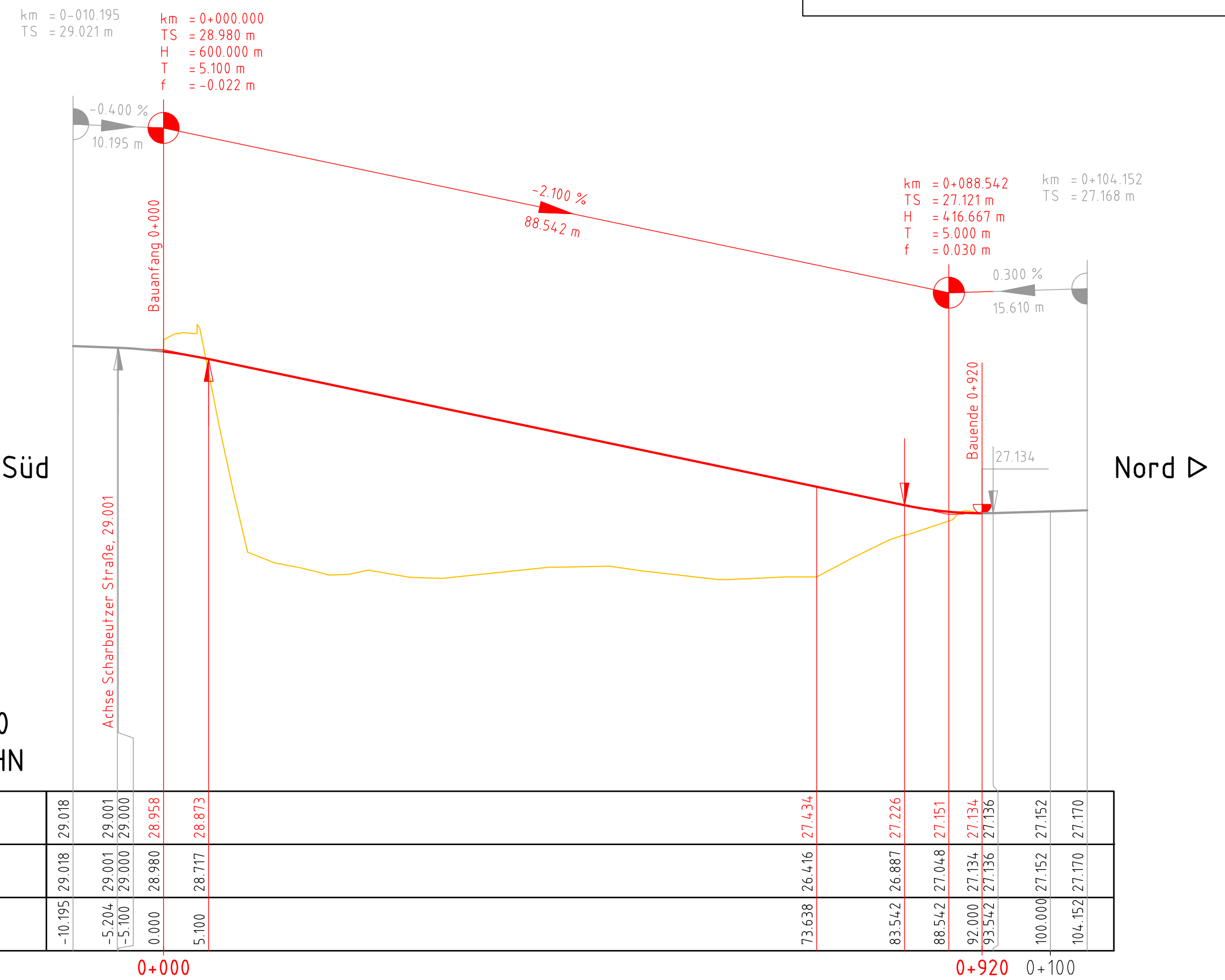
Vorhabenträger: DB Netz AG Großprojekte Nord ING-N-S Hammerbrookstraße 44 20097 Hamburg	Vertreter des Vorhabenträgers: DB NETZE	Planzeichen Nr.: 4.2.VA.HP.001.0 Projekt-Nr.: G016126562								
Hamburg, den 29.09.2017 Ort, Datum, Unterschrift	Planverfasser: DB Engineering & Consulting GmbH Region Nord, Planung Hannover Planung Verkehrsanlagen, I.TP-N-P-HAN(V) Joachimsstraße 8 30159 Hannover	<table border="1"> <thead> <tr> <th>Datum</th> <th>Name</th> </tr> </thead> <tbody> <tr> <td>07/2017</td> <td>Sölter</td> </tr> <tr> <td>07/2017</td> <td>Schreiber</td> </tr> <tr> <td>07/2017</td> <td>Siebers</td> </tr> </tbody> </table>	Datum	Name	07/2017	Sölter	07/2017	Schreiber	07/2017	Siebers
Datum	Name									
07/2017	Sölter									
07/2017	Schreiber									
07/2017	Siebers									
Bauherr: DB Netz AG Großprojekte Nord ING-N-S Hammerbrookstraße 44 20097 Hamburg	Hannover, den 29.09.2017 Ort, Datum, Unterschrift	Höhensystem: DB_REF Koordinatensystem: DB_REF Ursprungsplan: Blattgröße: 297 x 594 mm Maßstab: 1 : 1.000/100								

Vorhaben:
Neubau S-Bahnlinie S4 (Ost) Hamburg - Bad Oldesloe
Planfeststellungsabschnitt 2: km 56,597 bis km 47,029


Planart: **Höhenplan**
 Planinhalt: **Höhenplan Holstenhofweg**
Strecke 1249, Bau-km 200,271
Strecke 1120, km 56,325

Legende:

- Bestand
- Planung
- Rückbau
- äußere Grenze der vorhabenträgereigenen Grundstücke



Station	-10.195	-5.204	-5.100	0.000	5.100	73.638	83.542	88.542	92.000	93.542	100.000	104.152
Gradiente	29.018	29.001	29.000	28.958	28.873	27.434	27.226	27.151	27.134	27.136	27.152	27.170
Gelände	29.018	29.001	29.000	28.980	28.717	26.416	26.887	27.048	27.134	27.136	27.152	27.170



Index	Änderungen bzw. Ergänzungen	Planungsstand
0	Ausgangsverfahren: Antragsfassung	29.09.2017

Genehmigungsplanung: Unterlage für eine Entscheidung nach § 18 AEG

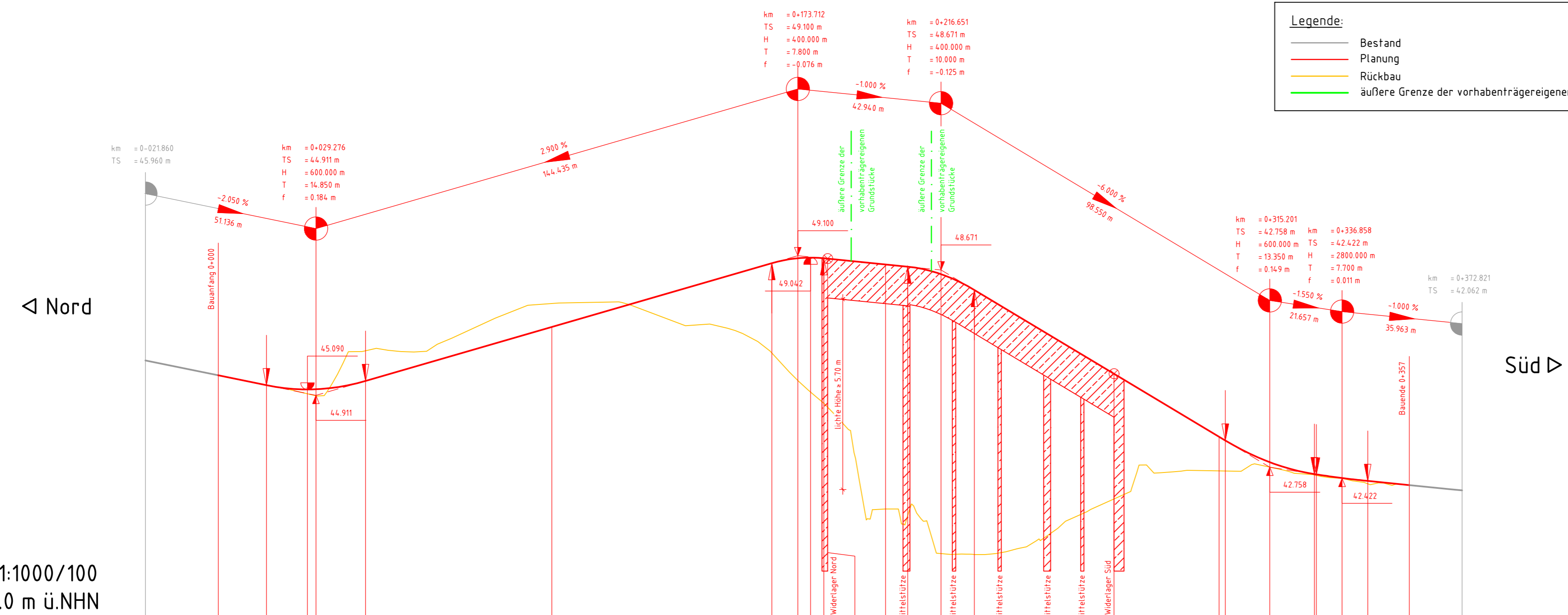
Vorhabenträger: DB Netz AG Großprojekte Nord ING-N-S Hammerbrookstraße 44 20097 Hamburg	Vertreter des Vorhabenträgers: Hamburg, den 29.09.2017 Ort, Datum, Unterschrift	Planzeichner-Nr.: 4.2.VA.HP.002.0 Projekt-Nr.: G016126562	
			Datum Name
			gez. 07/2017 Wiese bearb. 07/2017 Schreiber gepr. 07/2017 Siebers
Bauherr: DB Netz AG Großprojekte Nord ING-N-S Hammerbrookstraße 44 20097 Hamburg	Planverfasser: DB Engineering & Consulting GmbH Region Nord, Planung Hannover Planung Verkehrsanlagen, I.TP-N-P-HAN(V) Joachimstraße 8 30159 Hannover	Höhengsystem: DB_REF	
		Koordinatensystem: DB_REF	
		Ursprungsplan: Blattgröße: 297 x 594 mm Maßstab: 1 : 500/50	

Vorhaben:
Neubau S-Bahnlinie S4 (Ost) Hamburg - Bad Oldesloe
Planfeststellungsabschnitt 2: km 56,597 bis km 47,029

Planart: Höhenplan
 Planinhalt: Höhenplan Sportplatzanbindung Scharbeutzer Straße
 Strecke 1249, Bau-km 204,341 - Bau-km 204,431
 Strecke 1120, km 52,255 - km 52,165

Legende:

- Bestand
- Planung
- Rückbau
- äußere Grenze der vorhabenträgereigenen Grundstücke



Station	0+000	0+100	0+200	0+300
Gradiente	45.960	45.515 45.216 45.090 45.095 45.342	46.962	42.062
Geländehöhe	45.960	45.222 44.958 44.899 46.247	47.666	42.078
Station	-21.861	0.000 14.426 26.726 29.276 44.426	100.000	372.821



0	Ausgangsverfahren: Antragsfassung	29.09.2017
Index	Änderungen bzw. Ergänzungen	Planungsstand

Genehmigungsplanung: Unterlage für eine Entscheidung nach § 18 AEG	
Vorhabenträger: DB Netz AG Großprojekte Nord ING-N-S Hammerbrookstraße 44 20097 Hamburg	Vertreter des Vorhabenträgers: DB NETZE
Hamburg, den 29.09.2017 Ort, Datum, Unterschrift	Planverfasser: DB Engineering & Consulting GmbH Region Nord, Planung Hannover Planung Verkehrsanlagen, ITP-N-P-HAN(V) Joachimstraße 8 30159 Hannover
Planzeichen-Nr.: 4.2.VA.HP.003.0 Projekt-Nr.: G016126562	Höhen-system: DB_REF Koordinatensystem: DB_REF Ursprungsplan: Blattgröße: 297 x 780 mm Maßstab: 1 : 1.000/100

Vorhaben:
Neubau S-Bahnlinie S4 (Ost) Hamburg - Bad Oldesloe
Planfeststellungsabschnitt 2: km 56,597 bis km 47,029

Planart: **Höhenplan**

Planinhalt:
 Höhenplan Nornenweg
 Strecke 1249, Bau-km 209,186
 Strecke 1120, km 47,409