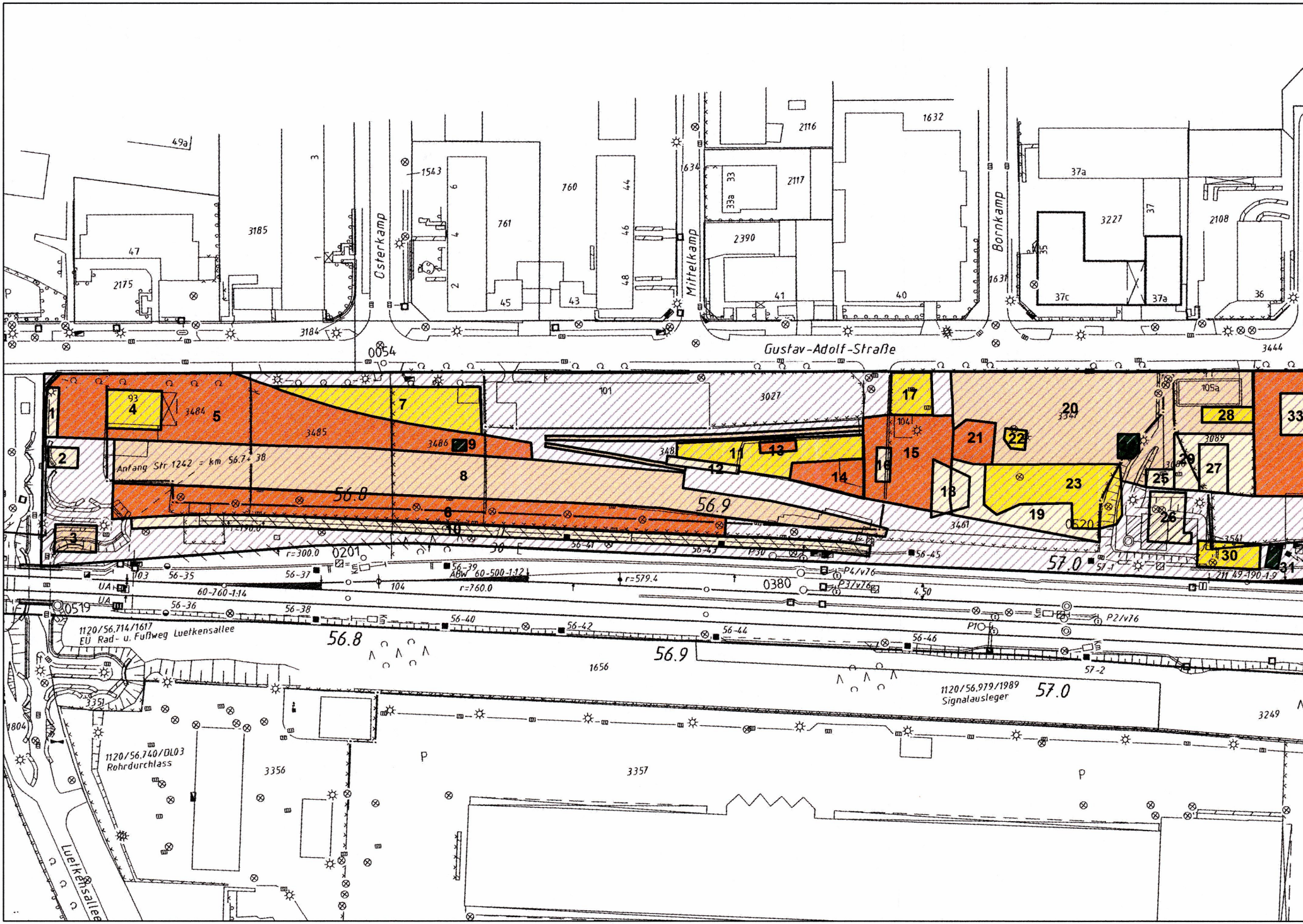
Gustav-Adolf-Straße
Osterkamp
Mittelkamp
Bornkamp
Luetkensallee
Anfang Str 1242 = km 56.7+38
56.8
56.9
57.0
1120/56,714/1617
EÜ Rad- u. Fußweg Luetkensallee
1120/56,740/DL03
Rohrdurchlass
1120/56,979/1989
Signalausleger
r=300.0
r=760.0
r=579.4
r=190.0
60-760-1:14
60-500-1:12
ABW
49-190-1:9
0054
0201
0380
0519
0520
56-35
56-36
56-37
56-38
56-39
56-40
56-41
56-42
56-43
56-44
56-45
56-46
57-1
57-2
P1
P2/v76
P3/v76
P4/v76
P30
UA
4.50
103
104
3184
3185
3027
3089
3086
3227
3249
3351
3356
3357
3444
3461
3484
3485
3486
3347
3541
1543
1631
1632
1634
1656
1804
2108
2116
2117
2175
2390
760
761
101
105a
93
348
49a
47
45
43
44
46
48
41
40
37
37a
37c
36
35
33
33a
6
4
3
2
1
P
1
2
3
4
5
6
7
8
9
10
11
12
13
14
15
16
17
18
19
20
21
22
23
25
26
27
28
29
30
31
33

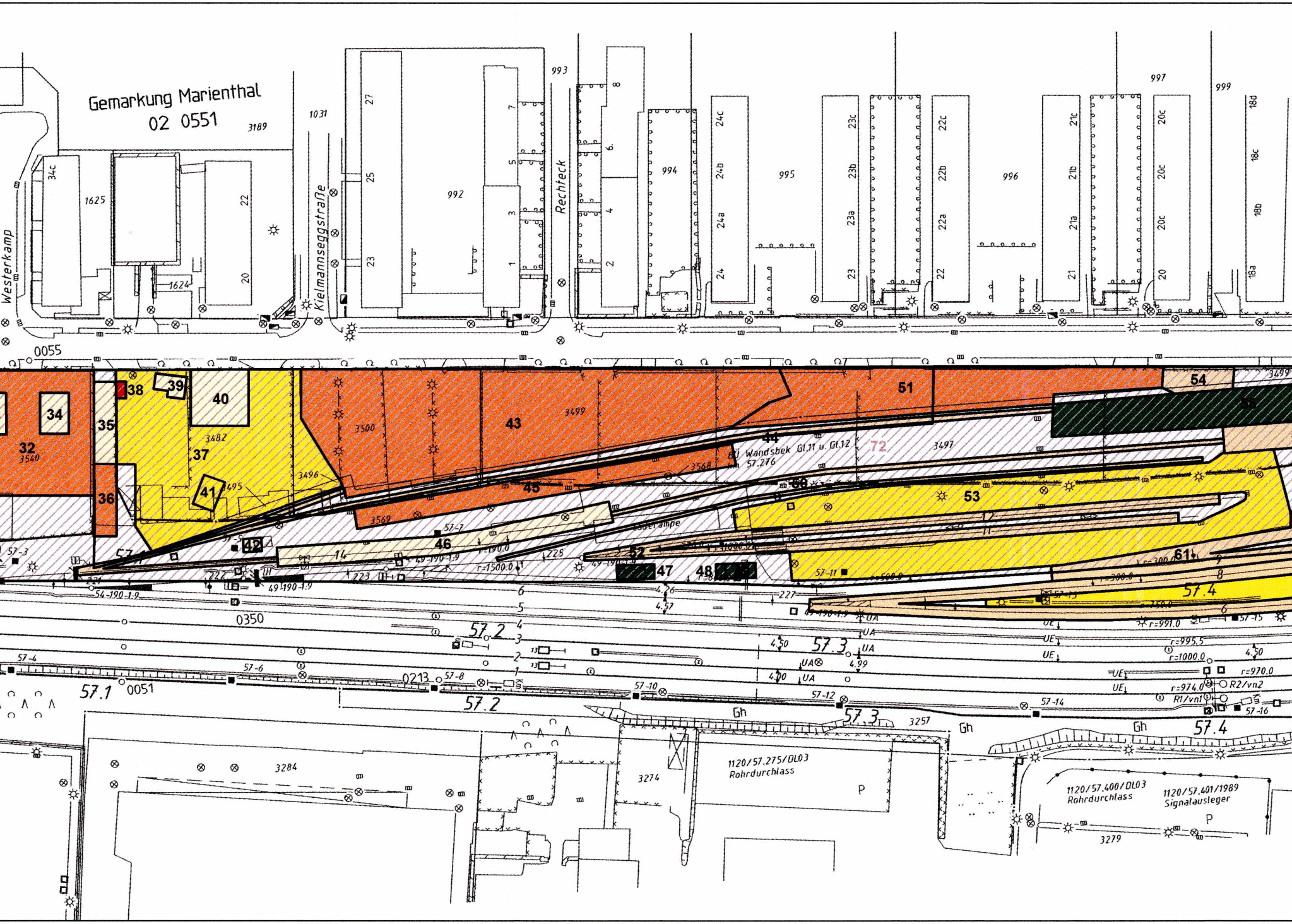
Gemarkung Marienthal
02 0551
3189
1625
1624
34c
22
20
Westerkamp
1031
Kielmannseggstraße
27
25
23
992
7
5
3
1
993
Rechteck
8
6
4
2
994
24c
24b
24a
24
995
23c
23b
23a
23
22c
22b
22a
22
996
21c
21b
21a
21
997
20c
20
999
18d
18c
18b
18a
0055
32
3540
34
35
36
38
39
40
37
3482
41
3495
42
3496
3500
43
3499
44
45
3569
3568
46
Bf Wandsbek Gl.11 u. Gl.12
km 57,276
72
3497
51
54
53
50
Laderampe
47
48
52
61
57.4
57.2
57.3
57.1
0350
0051
0213
57-4
57-6
57-8
57-10
57-12
57-14
57-16
57-3
57-7
57-11
57-13
57-15
Gh
3257
3284
3274
1120/57.275/DL03
Rohrdurchlass
P
1120/57.400/DL03
Rohrdurchlass
1120/57.401/1989
Signalausleger
3279
r=1500.0
r=991.0
r=995.5
r=1000.0
r=970.0
r=974.0
R2/vn2
R1/vn1
UA
UE
4.50
4.99
4.00
4.26
4.57
49-190-1:9
54-190-1:9
221
222
223
225
227

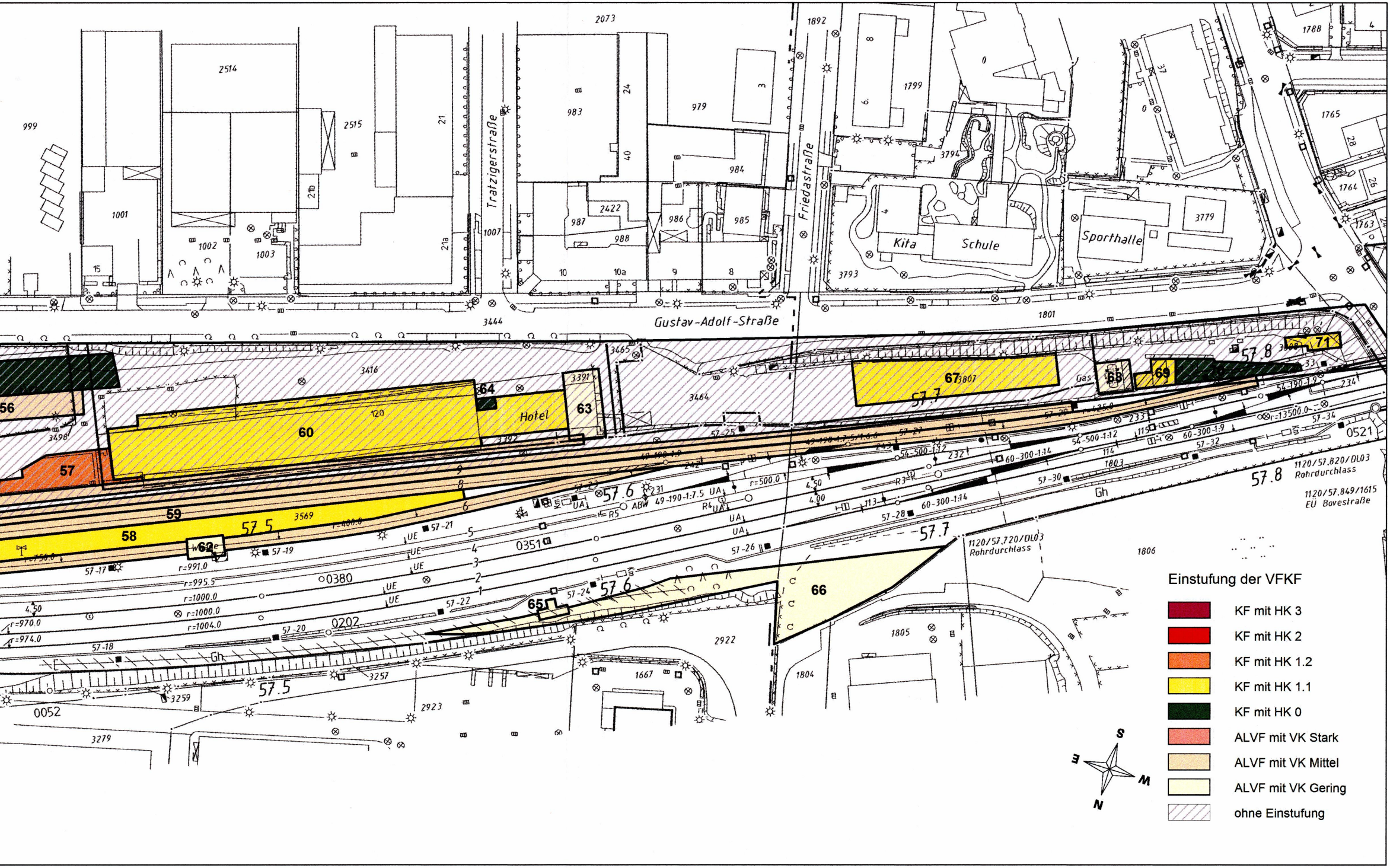
Einstufung der VFKF
🟥 KF mit HK 3
🟥 KF mit HK 2
🟧 KF mit HK 1.2
🟨 KF mit HK 1.1
🟩 KF mit HK 0
🟥 ALVF mit VK Stark
🟧 ALVF mit VK Mittel
🟨 ALVF mit VK Gering
▨ ohne Einstufung
S
E
W
N
Gustav-Adolf-Straße
Tratzigerstraße
Friedastraße
Kita
Schule
Sporthalle
Hotel
Gas
Gh
56
57
58
59
60
62
63
64
65
66
67
68
69
71
57.5
57.6
57.7
57.8
1120/57.820/DL03
Rohrdurchlass
1120/57.849/1615
EÜ Bovestraße
1120/57.720/DL03
Rohrdurchlass
2073
1892
1788
2514
2515
999
983
979
1799
1765
1764
1763
3794
984
1001
1002
1003
1007
2422
987
988
986
985
3793
3779
3444
1801
3416
3465
3464
3391
3392
3498
3569
3807
0521
0351
0380
0202
0052
1806
1805
1804
2922
2923
1667
3257
3259
3279
r=991.0
r=995.5
r=1000.0
r=1004.0
r=970.0
r=974.0
r=500.0
r=13500.0
57-17
57-18
57-19
57-20
57-21
57-22
57-24
57-25
57-26
57-27
57-28
57-29
57-30
57-32
57-34
49-190-1:7.5
60-300-1:14
54-500-1:12
54-190-1:9
60-300-1:9

VF/KF-Nr.	Bezeichnung	**Einstufung HE (VK)**	**Einstufung OU (HK)**	untersuchtes Medium		
				B	BL	GW/SW
1	Schuppen / Notwohnung	G	n.u.			
2	Schuppen	G	n.u.			
3	Tanklager	M	n.u.			
4	Lagerhalle Ehem. Fa. Kiesow	G	1.1	x	x	
5	Schrottwagen	M	1.2	x	x	
6	Schrottwagen	M	1.2	x	x	
7	Reifenlager	G	1.1	x		
8	Lokabstellplatz	M	n.u.			
9	Ehem. Heizöltank	M	0	x		
10	Lokabstellplatz	G	n.u.			
11	Schrottwagen-/Kohlelager	M	1.1	x	x	
12	Schuppen / Notwohnung	G	n.u.			
13	Ehem. Hausbrandversorgung	G	1.2	x	x	
14	Bansen	G	1.2	x		
15	Motorenausbau/Schrottwagen-Abstellfläche	M	1.2	x	x	
16	Ehem. Bansen	G	n.u.			
17	Lgaerplatz (event. Kohlen)	G	1.1	x		
18	Ehem. Bansen	G	n.u.			
19	Baustoffhandel	G	n.u.			
20	Ehem. Kohlenkontor	M	n.u.			
21	Ehem. Bansen	G	1.2	x		
22	Ehem. Bansen	G	1.1	x		
23	Ehem. Bansen	G	1.1	x		
24	Ehem. Bansen	G	0	x		
25	Schuppen/Notwohnung	G	n.u.			
26	Ehem. Bansen	G	n.u.			
27	Ehem. Kohlenlager	G	n.u.			
28	Werkstatt	G	1.1			
29	Ehem. Bansen	G	n.u.			
30	Ehem. Stellwerk	G	1.1	x		
31	Tanklager	M	0	x		
32	Containerlagerplatz	G	1.2	x		
33	Schuppen/Notwohnung	G	n.u.			
34	Schuppen/Notwohnung	G	n.u.			
35	Schuppen/Notwohnung/Büro	G	n.u.			
36	Kohlenschuppen	G	1.2	x		
37	Brennstoffhandel	M	1.1	x	x	
38	Unterirdisches Tanklager	M	2	x	x	
39	Schuppen/Notwohnung	G	n.u.			
40	Ehem. Bansen	G	n.u.			
41	Ehem. Heizöltank	G	1.1	x		
42	Schuppen	G	n.u.			
43	Kohlelager Heizöl Kran	G	1.2	x		
44	Lokabstellplatz	M	n.u.			
45	Umschlag-/Lagerplatz Kohle	G	1.2	x		
46	Portalkran	G	n.u.			
47	Ehem. Tankstelle	M	0	x		
48	Tanklager, Heizöltank	G	0	x		
49	Rangierbude	G	0	x		
50	Ehem. Gleisbett	M	n.u.			
51	Schrottwagen	M	1.2	x	x	
52	Lokabstellplatz	M	n.u.			
53	Lagerplatz für Oberbaumaterial	M	1.1	x		
54	Ehem. Müllgrube	M	n.u.			
55	Kraftstoffe Umfüllanlage	M	0	x		
56	Gefahrgutrampe	M	n.u.			
57	Gefahrgutrampe	M	1.2	x	x	
58	Materiallagerplatz	M	1.1	x		
59	Lokabstellplatz	M	n.u.			
60	Güterschuppen	M	1.1	x	x	
61	Lokabstellplatz	M	n.u.			
62	Waage	G	n.u.			
63	Transformatorenstation	G	n.u.			
64	Öltank	G	0	x		
65	Ehem. Waage	G	n.u.			
66	Ehem. Gleisanlage	G	n.u.			
67	Lagerplatz Straßenmarkierungsmaterial	M	1.1	x	x	
68	Gastank	G	n.u.			
69	Materiallagerplatz	G	1.1	x		
70	Ehem. Gleisanlage	G	0	x		
71	Ehem. Stellwerk	G	1.1	x		
72	Ehem. Gbf Wandsbek/ B-Plan-Gebiet Marienthal 28			x	x	

Unterlage 23.3.1

Genehmigungsvermerk Eisenbahn-Bundesamt

Übersichtsskizze
M 1:25.000

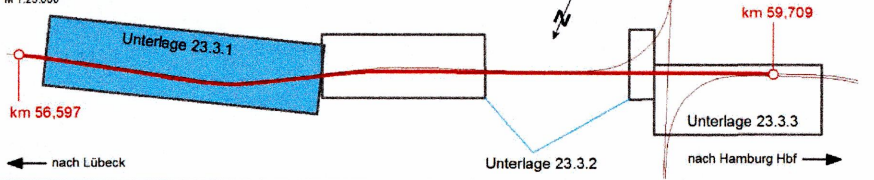
Unterlage 23.3.1
km 59,709
km 56,597
Unterlage 23.3.3
nach Lübeck
Unterlage 23.3.2
nach Hamburg Hbf

0	Ausgangsverfahren: Antragsfassung	09.08.2016
Index	Änderungen bzw. Ergänzungen	Planungsstand

Genehmigungsplanung: Unterlage für eine Entscheidung nach § 18 AEG

Vorhabenträger:
DB Netz AG
Großprojekte Nord I.NG-N-S
Hammerbrookstraße 44
20097 Hamburg

Hamburg, 09.08.2016,
Ort, Datum, Unterschrift

Vertreter des Vorhabenträgers:

Planzeichen Nr.: 4.1.BO.AL.009.0
Projekt-Nr.: G016126562

	Datum	Name
gez.	07/2016	Appold
bearb.	07/2016	Bensmann
gepr.	07/2016	Barfuß

Bauherr:
DB Netz AG
Großprojekte Nord I.NG-N-S
Hammerbrookstraße 44
20097 Hamburg

Planverfasser:
DB Immobilien
Region Nord
Sanierungsmanagement FS.R-N(B)
Kurt-Schumacher-Str. 7
30559 Hannover

Hannover, 14.07.2016,
Ort, Datum, Unterschrift

Höhensystem:
Koordinatensystem: Gauss-Krüger
Ursprungsplan: lvl 1120EA,EC
Blattgröße: 1480 x 297 mm
Maßstab: 1 : 1.000

Neubau S-Bahnlinie S4 (Ost) Hamburg - Bad Oldesloe
Planfeststellungsabschnitt 1: km 59,709 bis km 56,597

Planart: Lageplan

Planinhalt:

Darstellung der Altlastensituation FS.R-Standort 5116 Hmb-Wandsbek
Strecke 1120, km 56,714 - km 57,843

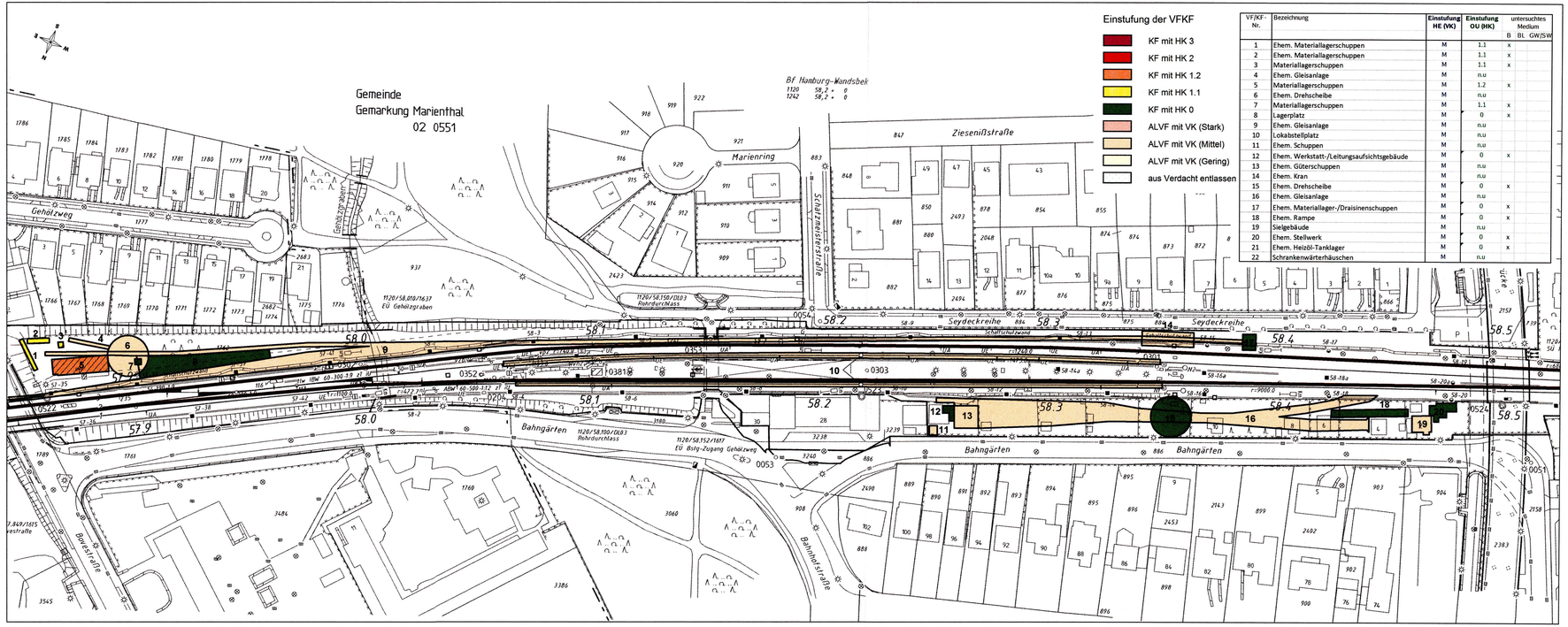

VF/KF-Nr.	Bezeichnung	Einstufung HE (VK)	Einstufung OU (HK)	untersuchtes Medium B	BL	GW	SW
1	Ehem. Materiallagerschuppen	M	1.1	x			
2	Ehem. Materiallagerschuppen	M	1.1	x			
3	Materiallagerschuppen	M	1.1	x			
4	Ehem. Gleisanlage	M	n.u				
5	Materiallagerschuppen	M	1.2	x			
6	Ehem. Drehscheibe	M	n.u				
7	Materiallagerschuppen	M	1.1	x			
8	Lagerplatz	M	0	x			
9	Ehem. Gleisanlage	M	n.u				
10	Lokabstellplatz	M	n.u				
11	Ehem. Schuppen	M	n.u				
12	Ehem. Werkstatt-/Leitungsaufsichtsgebäude	M	0	x			
13	Ehem. Güterschuppen	M	n.u				
14	Ehem. Kran	M	n.u				
15	Ehem. Drehscheibe	M	0	x			
16	Ehem. Gleisanlage	M	n.u				
17	Ehem. Materiallager-/Draisinenschuppen	M	0	x			
18	Ehem. Rampe	M	0	x			
19	Sielgebäude	M	n.u				
20	Ehem. Stellwerk	M	0	x			
21	Ehem. Heizöl-Tanklager	M	0	x			
22	Schrankenwärterhäuschen	M	n.u				

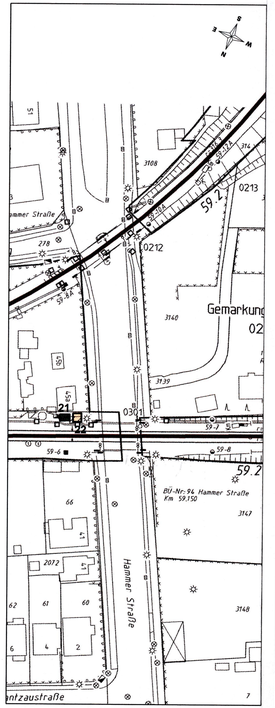

Unterlage 23.3.2

Genehmigungsvermerk Eisenbahn-Bundesamt

Übersichtsskizze
M 1:25.000

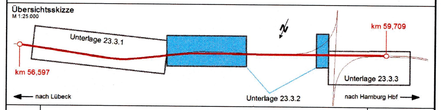

Index	Änderungen bzw. Ergänzungen	Planungsstand
0	Ausgangsverfahren: Antragsfassung	09.08.2016

Genehmigungsplanung: Unterlage für eine Entscheidung nach § 18 AEG

Vorhabenträger:
DB Netz AG
Großprojekte Nord I.NG-N-S
Hammerbrookstraße 44
20097 Hamburg
Hamburg, 09.08.2016
Ort, Datum, Unterschrift

Vertreter des Vorhabenträgers:

Bauherr:
DB Netz AG
Großprojekte Nord I.NG-N-S
Hammerbrookstraße 44
20097 Hamburg

Planverfasser:
DB Immobilien
Region Nord
Sanierungsmanagement FS.R-N(B)
Kurt-Schumacher-Str. 7
30559 Hannover
Hannover, 14.05.2016
Ort, Datum, Unterschrift

Planzeichen Nr.:	4.1.BO.AL.010.0	
Projekt-Nr.:	G016126562	
	Datum	Name
gez.	07/2016	Appold
bearb.	07/2016	Bensmann
gepr.	07/2016	Barfuß

Höhensystem:
Koordinatensystem: Gauss-Krüger
Ursprungsplan: lvl 1120EC,EE
Blattgröße: 1000 x 297 mm
Maßstab: 1 : 1.000

Neubau S-Bahnlinie S4 (Ost) Hamburg - Bad Oldesloe
Planfeststellungsabschnitt 1: km 59,709 bis km 56,597

Planart: Lageplan
Planinhalt:

Darstellung der Altlastensituation FS.R-Standort 5473
Strecke 1120, km 57,843 bis km 59,163

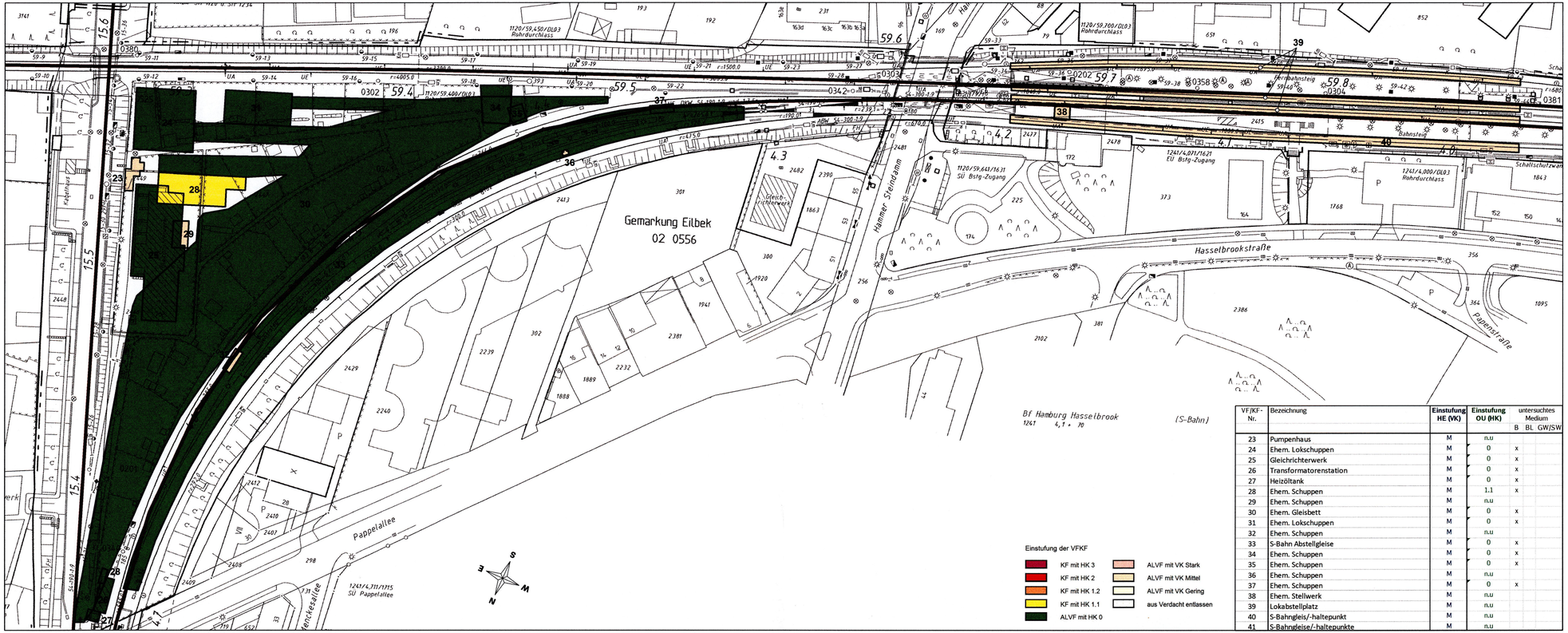

VF/KF-Nr.	Bezeichnung	Einstufung HE (VK)	Einstufung OU (HK)	untersuchtes Medium B	BL	GW/SW
23	Pumpenhaus	M	n.u			
24	Ehem. Lokschuppen	M	0	x		
25	Gleichrichterwerk	M	0	x		
26	Transformatorenstation	M	0	x		
27	Heizöltank	M	0	x		
28	Ehem. Schuppen	M	1.1	x		
29	Ehem. Schuppen	M	n.u			
30	Ehem. Gleisbett	M	0	x		
31	Ehem. Lokschuppen	M	0	x		
32	Ehem. Schuppen	M	n.u			
33	S-Bahn Abstellgleise	M	0	x		
34	Ehem. Schuppen	M	0	x		
35	Ehem. Schuppen	M	0	x		
36	Ehem. Schuppen	M	n.u			
37	Ehem. Schuppen	M	0	x		
38	Ehem. Stellwerk	M	n.u			
39	Lokabstellplatz	M	n.u			
40	S-Bahngleis/-haltepunkt	M	n.u			
41	S-Bahngleise/-haltepunkte	M	n.u			

Unterlage 23.3.3

Genehmigungsvermerk Eisenbahn-Bundesamt

Übersichtsskizze
M 1:25.000

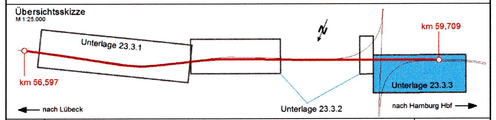

Index	Änderungen bzw. Ergänzungen	Planungsstand
0	Ausgangsverfahren: Antragsfassung	09.08.2016

Genehmigungsplanung: Unterlage für eine Entscheidung nach § 18 AEG

Vorhabenträger:
DB Netz AG
Großprojekte Nord I.NG-N-S
Hammerbrookstraße 44
20097 Hamburg
Hamburg, 09.08.2016,
Ort, Datum, Unterschrift

Vertreter des Vorhabenträgers:

Planzeichen Nr.: 4.1.BO.AL.011.0
Projekt-Nr.: G016126562

	Datum	Name
gez.	07/2016	Appold
bearb.	07/2016	Bensmann
gepr.	07/2016	Barfuß

Bauherr:
DB Netz AG
Großprojekte Nord I.NG-N-S
Hammerbrookstraße 44
20097 Hamburg

Planverfasser:
DB Immobilien
Region Nord
Sanierungsmanagement FS.R-N(B)
Kurt-Schumacher-Str. 7
30559 Hannover
Hannover, 14.07.2016,
Ort, Datum, Unterschrift

Höhensystem:
Koordinatensystem: Gauss-Krüger
Ursprungsplan: lvl 1120EG
Blattgröße: 900 x 297 mm
Maßstab: 1 : 1.000

Neubau S-Bahnlinie S4 (Ost) Hamburg - Bad Oldesloe
Planfeststellungsabschnitt 1: km 59,709 bis km 56,597

Planart: Lageplan

Planinhalt:
Darstellung der Altlastensituation FS.R-Standort 5473
Strecke 1120 km 59,163 bis km 59,709