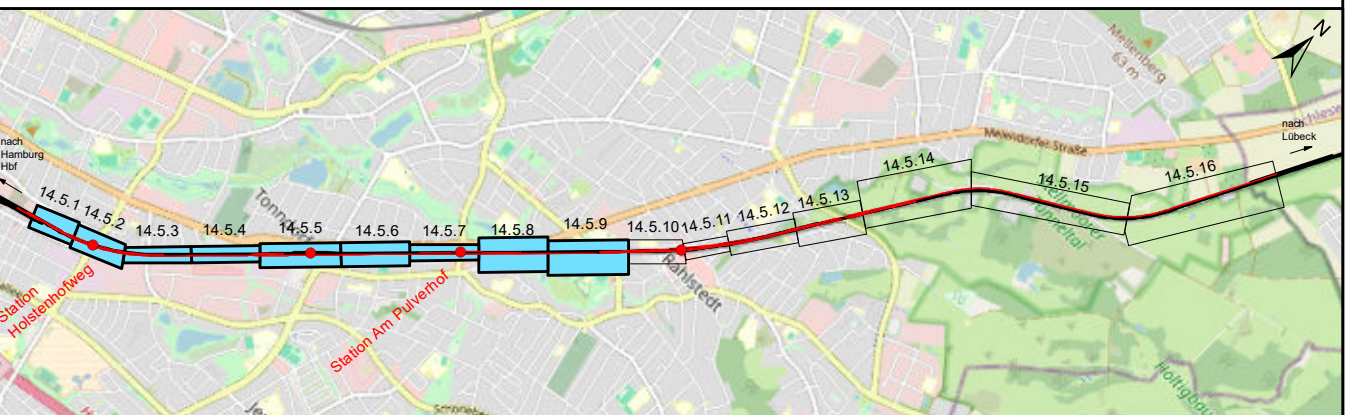




Unterlage 14.4.1

3. Änderung

Genehmigungsvermerk Eisenbahn-Bundesamt



c	Ausgangsverfahren: 3. Änderung im Verfahren	05.11.2024
b	Ausgangsverfahren: 1. Änderung im Verfahren	15.01.2021
a	Ausgangsverfahren: Antragsfassung	29.09.2017
0	Änderungen bzw. Ergänzungen	Planungsstand

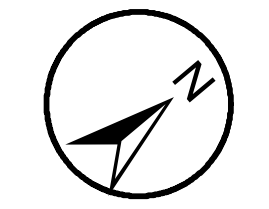
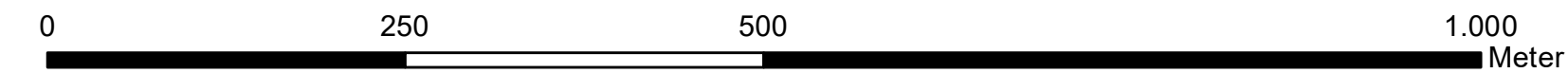
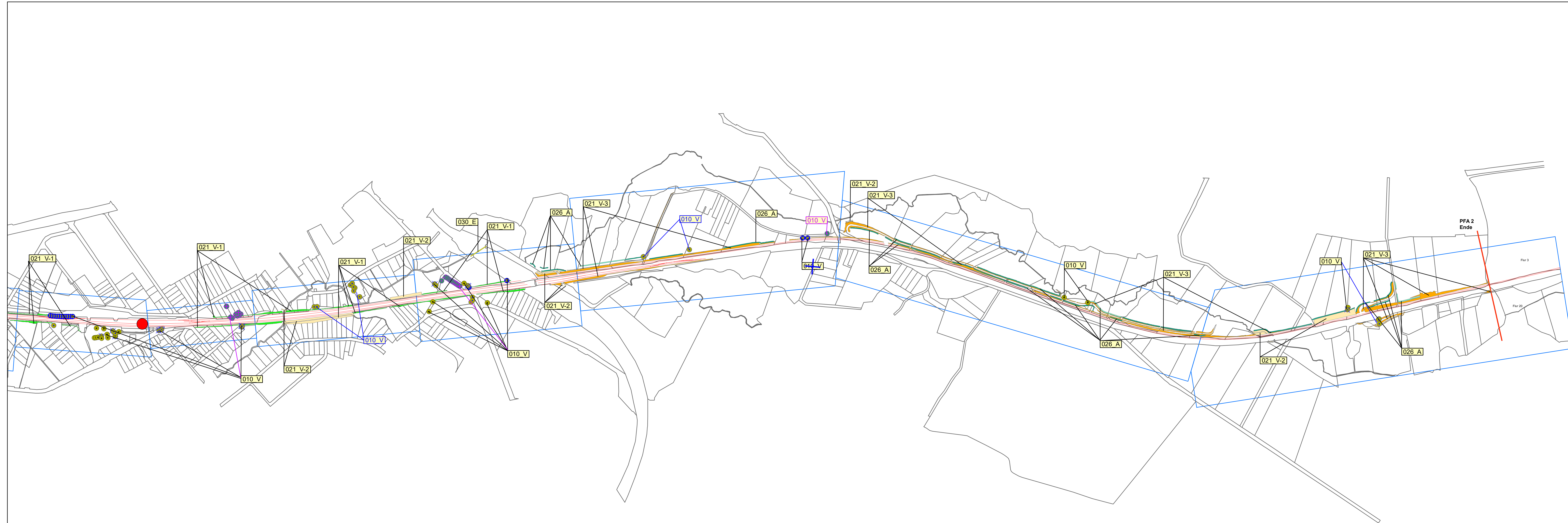
Genehmigungsplanung: Unterlage für eine Entscheidung nach § 18 AEG

Vorbereitender: DB Netz InfraGO AG Gießstraße Nord S Bahn S4 ING-N+S I N+N+S Hammerbrookstraße 44 20097 Hamburg 05.11.2024 15.01.2021 04.09.2017, gez. Chelmski Ort, Datum, Unterschrift	Verfasser des Vorhabenträgers: DB Projekt-Nr.: 01912652 Datum Name gez. August 2017 bearb. August 2017 gepr. August 2017	Planstellen-Nr.: 4.2 LP/LP/003.0 Projekt-Nr.: 01912652 Datum Name gez. August 2017 bearb. August 2017 gepr. August 2017
Bauherr: DB Netz InfraGO AG Gießstraße Nord S Bahn S4 ING-N+S I N+N+S Hammerbrookstraße 44 20097 Hamburg 04.09.2017, gez. Chelmski Ort, Datum, Unterschrift	Planverfasser: LaReG Landschaftspflege Gesellschaft GbR 04-10g Rühl-Handelshaus - Prof. Dr. Gumboldt Leinwehstrasse - Ost-Block 38102 Braunschweig Telefon 0531-70716-00, Telefax 0531-70716-15 Internet www.lareg.de, E-Mail info@lareg.de 15.01.2021 05.11.2024 Braunschweig, 04.09.2017, gez. Rehfeldt Ort, Datum, Unterschrift	Höhensystem: - Koordinatensystem: DB REF Ursprungsplan: - Blattgröße: 450 x 1210 mm Maßstab: 1:5.000

Vorhaben:
Neubau S-Bahnlinie S4 (Ost) Hamburg - Bad Oldesloe
Planfeststellungsabschnitt 2: km 56,597 bis km 47,029

Planart:
 Maßnahmenübersichtsplan

Planinhalt:
 Landschaftspflegerischer Begleitplan
 Strecke 1249, Bau-km 200,000 – Bau-km 204,535
 Strecke 1120, km 56,597 - km 52,061



Unterlage 14.4.2

3. Änderung

Gehemigungsvermerk Eisenbahn-Bundesamt		
c	Ausgangsverfahren: 3. Änderung im Verfahren	06.11.2024
b	Ausgangsverfahren: 1. Änderung im Verfahren	15.01.2021
a	Ausgangsverfahren: Antagsfassung	29.08.2017
0	Änderungen bzw. Ergänzungen	Planungsstand

Gehemigungsplanung: Unterlage für eine Entscheidung nach § 18 AEG

Vorbereiter: DB Netz InfraGO AG Großsloose Nord S Bahn S4 INIG-N-S I/NI-N-S Hammerbrookstraße 44 20097 Hamburg	Vertreter des Vorhabenträgers: 	Planzeichen-Nr.: 4.2.LP.UR.004.0 Projekt-Nr.: G016126582
06.11.2024 Hansen 15.01.2021 Karim Hamburg, 04.08.2017, gez. Christian Ort, Datum, Unterschrift	 Planverfasser: Planungsgesellschaft GbR Dipl.-Ing. Ruth Puschke-Haertzen · Prof. Dr. Guntar Rehbinder Landschaftsarchitekten · 2018-Brno Hanseler Str. 25A · 20116 Braunschweig Telefon 051 31116100 · Telefax 051 3117193 · 15 Internet www.la-re-g.de · E-Mail info@la-re-g.de 06.09.2009 · 05.11.2024 Braunschweig, 04.08.2017, gez. Rehbinder Ort, Datum, Unterschrift	Hörsystem: DB REF Koordinatensystem: DB REF Ursprungsplan: Blattgröße: 450 x 1270 mm Maßstab: 1:5.000

Vorhaben:
Neubau S-Bahnlinie S4 (Ost) Hamburg - Bad Oldesloe
Planfeststellungsabschnitt 2: km 56,597 bis km 47,029

Planart:
Maßnahmenübersichtsplan

Planinhalt:
 Landschaftspflegerischer Begleitplan
 Strecke 1249, Bau-km 204,535 – Bau-km 209,567
 Strecke 1120, km 52,061 – km 47,029