3. Änderung

Unterlage 8.2.1

Längsschnitt 01

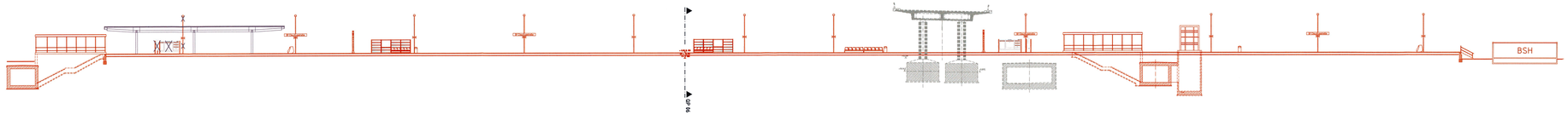

Legende:

- Bestand
- Planung
- Rückbau
- äußere Grenze der vorhabenträgereigenen Grundstücke
- 1. Änderung im Verfahren
- 2. Änderung im Verfahren
- 3. Änderung im Verfahren

Genehmigungsvermerk Eisenbahn-Bundesamt

Übersichtsskizze

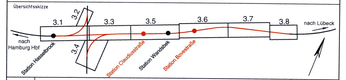

Index	Änderungen bzw. Ergänzungen	Planungsstand
c	Ausgangsverfahren 3. Änderung im Verfahren	01.01.2020
b	Ausgangsverfahren 2. Änderung im Verfahren	23.08.2018
a	Stadt Kiel	
0	Ausgangsverfahren Antragsfassung	09.08.2016

Genehmigungsplanung: Unterlage für eine Entscheidung nach § 18 AEG

Vorhabenträger:
DB Netz AG
Großprojekte Nord
VGG-N-S
Hammerbrookstraße 44
20097 Hamburg

01.01.2020
Hamburg, den 09.08.2016 gez. Gnielinski
Ort, Datum, Unterschrift

Bauherr:
DB Netz AG
Großprojekte Nord
VGG-N-S
Hammerbrookstraße 44
20097 Hamburg

Vertreter des Vorhabenträgers:

Planverfasser:
DB Engineering & Consulting GmbH
I.NP-N-P-HANOV
Planung Verkehrsanlagen I.TP-N-P-HANOV
Joachimstraße 8
30159 Hannover

01.01.2020
Hannover, den 09.08.2016 gez. Grießmann
Ort, Datum, Unterschrift

Planzeichen Nr.	4.1.1 VA QP 021.c	
Projekt-Nr.	G019126562	
	Datum	Name
gez.	01/2016	Weise
bearb.	01/2016	Liebendahl
gepr.	01/2016	Neuhaus
Höhensystem	DB_REF	
Koordinatensystem	DB_REF	
Ursprungsplan		
Blattgröße	297 x 1350 mm	
Maßstab	1 : 250	

Vorhaben:

Neubau S-Bahnlinie S4 (Ost) Hamburg – Bad Oldesloe

Planfeststellungsabschnitt 1: km 59,709 bis km 56,597

Planart: **Längsschnitte Bahnsteige**

Planinhalt:

Längsschnitt 01 (LS 01)

Bahnsteig Claudiusstraße

Strecke 1249, Bau-km 101,080 – Bau-km 101,290

3. Änderung

Unterlage 8.2.2

Längsschnitt 02

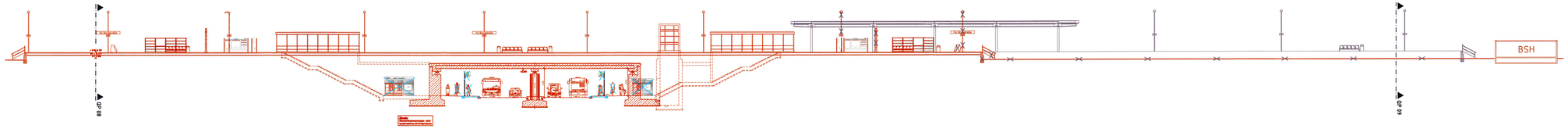

Legende:

- Bestand
- Planung
- Rückbau
- äußere Grenze der vorhabenträgereigenen Grundstücke
- 1. Änderung im Verfahren
- 2. Änderung im Verfahren
- 3. Änderung im Verfahren

Genehmigungsvermerk Eisenbahn-Bundesamt

Übersichtsskizze

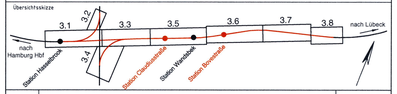

Index		
c	Ausgangsverfahren 3. Änderung im Verfahren	31.01.2020
b	Ausgangsverfahren 2. Änderung im Verfahren	01.09.2016
a	bleibt frei	
0	Ausgangsverfahren Antragsfassung	09.08.2016
Index	Änderungen bzw. Ergänzungen	Planungsstand

Genehmigungsplanung: Unterlage für eine Entscheidung nach § 18 AEG

Vorhabenträger:
DB Netz AG
Großprojekte Nord
I.NG-N-S
Hammerbrookstraße 44
20097 Hamburg

31.01.2020
Hamburg, den 01.08.2016 gez. Gniezinski
Ort, Datum, Unterschrift

Bauherr:
DB Netz AG
Großprojekte Nord
I.NG-N-S
Hammerbrookstraße 44
20097 Hamburg

Vertreter des Vorhabenträgers:

Planverfasser:
DB Engineering & Consulting GmbH
Region Nord
Planung Verkehrsanlagen I.TP-N-P-HANEV
Joachimstraße 8
30159 Hannover

31.01.2020
Hannover, den 01.08.2016 gez. Großmann
Ort, Datum, Unterschrift

Planzeichen Nr.:	4.1.V.A.QP.022.c
Projekt-Nr.:	G016126562
	Datum / Name
gez.:	01/2016 / Wiese
bearb.:	01/2016 / Liebendahl
gepr.:	01/2016 / Neuhaus
Höhensystem:	DB_REF
Koordinatensystem:	DB_REF
Ursprungsplan	
Blattgröße:	297 x 1160 mm
Maßstab:	1 : 250

Vorhaben:

Neubau S-Bahnlinie S4 (Ost) Hamburg – Bad Oldesloe

Planfeststellungsabschnitt 1: km 59,709 bis km 56,597

Planart: **Längsschnitte Bahnsteige**

Planinhalt:

Längsschnitt 02 (LS 02)

Bahnsteig Bovestraße

Strecke 1249, Bau-km 101,788 – Bau-km 101,928